

KECAMATAN SINDANGKASIH DALAM ANGKA *SINDANGKASIH SUBDISTRICT IN FIGURES* 2023



KECAMATAN SINDANGKASIH DALAM ANGKA

*SINDANGKASIH SUBDISTRICT
IN FIGURES*

2023



KECAMATAN SINDANGKASIH DALAM ANGKA
SINDANGKASIH Subdistrict in Figures
2023

ISSN: ...

No. Publikasi/*Publication Number*: 32070.2322

Katalog /*Catalog*: 1102001.32070221 Ukuran

Buku/*Book Size*: 14,8 cm x 21 cm

Jumlah Halaman/*Number of Pages* : xxvii + 122 hal/*pages*

Naskah/*Manuscript*:

BPS Kabupaten Ciamis

BPS-Statistics of Ciamis Regency

Penyunting/*Editor*:

BPS Kabupaten Ciamis

BPS-Statistics of Ciamis Regency

Desain Kover/*Cover Design*:

BPS Kabupaten Ciamis

BPS-Statistics of Ciamis Regency

Ilustrasi Kover/*Cover Illustration*:

.....

Diterbitkan oleh/*Published by*:

©BPS Kabupaten Ciamis/*BPS-Statistics of Ciamis Regency*

Dicetak oleh/*Printed by*:

CV. Rikma Karya

Dilarang mengumumkan, mendistribusikan, mengomunikasikan, dan/atau menggandakan sebagian atau seluruh isi buku ini untuk tujuan komersil tanpa izin tertulis dari Badan Pusat Statistik Kabupaten Ciamis.

Prohibited to announce, distribute, communicate, and/or copy part or all of this book for commercial purpose without permission from BPS-Statistics Indonesia of Ciamis Regency

TIM PENYUSUN/TEAM MEMBERS

Pengarah/Director

Dadang Darmansyah

Penanggung Jawab/Persons in Charge

Dadang Darmansyah

Penyunting/Editors

Elsa Patrina Sinaga

Pengolah Data dan Penulis Naskah/Data Processor and Writers

Toto Hendarto

Penata Letak/Layout Designers

Toto Hendarto

KONTRIBUTOR DATA/DATA CONTRIBUTORS

1. Kementerian Agama/*Ministry of Religious Affair*
2. Kementerian Pendidikan dan Kebudayaan/*Ministry of Education and Culture*
3. Badan Meteorologi Klimatologi dan Geofisika/*Meteorological, Climatology, and Geophysical Agency*
4. Badan Pusat Statistik/*BPS-Statistics Indonesia*
5. Dinas Kependudukan dan Pencatatan Sipil Kabupaten Ciamis/*Population and Civil Registration Agency of Ciamis Regency*
6. Dinas Pengendalian Penduduk, Keluarga Berencana , Pemberdayaan Perempuan dan Perlindungan Anak Kabupaten Ciamis/*Department of Population Control, Family Planning, Women's Empowerment and Child Protection, Ciamis Regency*

PETA WILAYAH SINDANGKASIH
MAP OF SINDANGKASIH



INSERT :
PETA KAB. CIAMIS



PETA KECAMATAN SINDANGKASIH



KEPALA BPS KABUPATEN CIAMIS
CHIEF STATISTICIAN OF CIAMIS REGENCY



DADANG DARMANSYAH



KATA PENGANTAR

Publikasi Kecamatan Sindangkasih Dalam Angka 2023 merupakan publikasi lanjutan dari publikasi tahun-tahun sebelumnya yang memberikan gambaran perkembangan kemajuan di berbagai bidang pembangunan.

Penyajian tabel data/informasi dalam publikasi ini disusun dalam periode tahun 2022, dimana data yang ditampilkan adalah data yang up to date. Namun demikian, dalam publikasi ini masih terdapat kekurangan. Oleh karena itu, bantuan dan pengertian dari semua pihak sebagai sumber data perlu ditingkatkan, agar pada penerbitan yang akan datang dapat lebih baik dan lebih lengkap.

Akhirnya, kepada semua pihak yang telah membantu mengisi kelengkapan data dalam penerbitan ini, terutama dinas/instansi, kami menyampaikan penghargaan dan terima kasih yang sebesar-besarnya. Diharapkan publikasi ini berguna bagi para pengguna data.

Ciamis, 26 September 2023

Kepala BPS
Kabupaten Ciamis

Dadang Darmansyah



The publication of Sindangkasih Subdistrict in Figures 2023 is a follow-up publication from publications in previous years which provides an overview of progress in various fields of development.

The presentation of data/information tables in this publication is compiled in the year 2022, where the data displayed is up to date data. However, in this publication there are still deficiencies. Therefore, assistance and understanding from all parties as data sources need to be increased, so that in future publications it can be better and more complete.

Finally, to all parties who have helped complete the data in this publication, especially the agencies/agencies, we express our appreciation and deepest gratitude. It is hoped that this publication will be useful for data users.

Ciamis, 26 September 2023

Chief Statistician of
Ciamis Regency

Dadang Darmansyah

DAFTAR ISI/CONTENTS

	Halaman Page
Kata Pengantar.....	xi
Daftar Isi/Contents.....	xiii
Daftar Tabel/List Of Tables.....	xv
Daftar Gambar/List Of Figures.....	xxiii
Penjelasan Umum/Explanatory Notes.....	xxv
Daftar Singkatan/List Of Abbreviation.....	xxvii
1. Geografi Dan Iklim/Geography And Climate.....	1
2. Pemerintahan/Government.....	13
3. Penduduk/Population.....	29
4. Sosial Dan Kesejahteraan Rakyat/Social And Welfare.....	41
5. Pertanian/Agriculture.....	833
6. Pariwisata, Transportasi, Dan Komunikasi/Tourism, Transportation, And Communication.....	99
7. Perbankan, Koperasi, Dan Perdagangan/Banking, Cooperative, And Trade.....	11111

DAFTAR TABEL/LIST OF TABLES

Halaman
Page

1.	GEOGRAFI DAN IKLIM/GEOGRAPHY AND CLIMATE	
1.1	KEADAAN GEOGRAFI GEOGRAPHY CONDITION	
1.1.1	Luas Daerah Menurut Desa/Kelurahan di Kecamatan Sindangkasih, 2022 <i>Total Area by Villages/Kelurahan in Sindangkasih Subdistrict, 2022</i>	8
1.1.2	Jarak ke Ibukota Kecamatan dan Ibukota Kabupaten/Kota Menurut Desa/Kelurahan di Kecamatan Sindangkasih (km), 2022 <i>Distance to the Subdistrict Capital and Regency/Municipal Capital by Villages/Kelurahan in Sindangkasih Subdistrict (km), 2022</i>	9
1.1.3	Letak Geografis dan Ketinggian Dari Permukaan Laut Menurut Desa/Kelurahan di Kecamatan Sindangkasih (MDPL), 2022 <i>Geographical Location and Height Above Sea Level by Villages/Kelurahan in Sindangkasih Subdistrict (MASL), 2022</i>	10
1.2	KEADAAN IKLIM CLIMATE CONDITION	
1.2.1	Pengamatan Unsur Iklim Menurut Bulan di Stasiun ..., 2022 <i>Observation of Climate Elements by Month at ... Station, 2022</i>	11
2.	PEMERINTAHAN/GOVERNMENT	
2.1	WILAYAH ADMINISTRATIF ADMINISTRATIVE AREA	
2.1.1	Jumlah Rukun Warga (RW) dan Rukun Tetangga (RT) Menurut Desa/Kelurahan di Kecamatan Sindangkasih, 2022 <i>Number of Rukun Warga and Rukun Tetangga by Villages/ Kelurahan in Sindangkasih Subdistrict, 2022</i>	20
2.2	SUMBER DAYA MANUSIA HUMAN RESOURCES	
2.2.1	Jumlah Pegawai Negeri Sipil Menurut Pemerintah Daerah dan Jenis Kelamin, 2022 <i>Number of Civil Servants by Local Government and Sex, 2022</i>	21
2.2.2	Jumlah Pegawai Negeri Sipil Pemerintah Daerah Kecamatan Sindangkasih Menurut Tingkat Pendidikan dan Jenis Kelamin, 2022 <i>Number of Civil Servants of XX District Government by Educational Level and Sex, 2022</i>	22

2.2.3	Jumlah Aparat Pemerintahan Desa, 2022 <i>Number of Village Government Officials, 2022</i>	23
2.2.4	Jumlah Badan Permusyawaratan Desa dan Lembaga Pemberdayaan Masyarakat Desa, 2022 <i>Number of Village Consultative Councils and Village Community Empowerment Institute, 2022</i>	25
2.2.5	Jumlah RW dan RT Per Dusun, 2022 <i>Number of RW and RT per Dusun, 2022</i>	26
3.	PENDUDUK/POPULATION	
3.1	Penduduk, Distribusi Persentase Penduduk, Kepadatan Penduduk, Rasio Jenis Kelamin Penduduk Menurut Desa/Kelurahan di Kecamatan Sindangkasih, 2022 <i>Population, Percentage Distribution of Population, Population Density, and Population Sex Ratio by Villages/Kelurahan in Sindangkasih Subdistrict, 2022</i>	38
3.2	Jumlah Penduduk Menurut Kelompok Umur dan Jenis Kelamin di Kecamatan Sindangkasih, 2022 <i>Population by Age Groups and Sex in SINDANGKASIH Subdistrict, 2022</i>	40
4.	SOSIAL DAN KESEJAHTERAAN RAKYAT/SOCIAL AND WELFARE	
4.1	PENDIDIKAN	
	EDUCATION	
4.1.1	Banyaknya Desa ¹ /Kelurahan yang Memiliki Fasilitas Sekolah Menurut Tingkat Pendidikan di Kecamatan Sindangkasih, 2020–2022 <i>Number of Villages¹/Kelurahan Having Educational Facilities by Educational Level in Sindangkasih Subdistrict, 2020–2022</i>	47
4.1.2	Jumlah Sekolah Menurut Tingkat Pendidikan di Kecamatan Sindangkasih, 2021/2022 dan 2022/2023 <i>Number of Schools by Educational Level in Sindangkasih Subdistrict, 2021/2022 and 2022/2023</i>	48
4.1.3	Jumlah Guru Menurut Tingkat Pendidikan di Kecamatan Sindangkasih, 2021/2022 dan 2022/2023 <i>Number of Teachers by Educational Level in Sindangkasih Subdistrict, 2021/2022 and 2022/2023</i>	49

4.1.4 Jumlah Murid Menurut Tingkat Pendidikan di Kecamatan Sindangkasih, 2021/2022 dan 2022/2023
Number of Pupils by Educational Level in Sindangkasih Subdistrict, 2021/2022 and 2022/2023..... 50

4.1.5 Kemudahan Untuk Mencapai Sarana Pendidikan Terdekat Bagi Desa/Kelurahan yang Tidak ada Sarana Pendidikan Menurut Desa/Kelurahan dan Jenjang Pendidikan di Kecamatan Sindangkasih, 2022
Ease of Access to the Nearest Educational Facilities for Villages/Kelurahan without Educational Facilities by Village/Kelurahan and Education Levels in Sindangkasih Subdistrict, 51

**4.2 KESEHATAN
HEALTH**

4.2.1 Banyaknya Desa¹/Kelurahan yang Memiliki Sarana Kesehatan Menurut Jenis Sarana Kesehatan di Kecamatan Sindangkasih, 2020–2022
Number of Villages¹/Kelurahan Health Facilities by Type of Health Facilities in Sindangkasih Subdistrict, 2020–2022..... 53

4.2.2 Banyaknya Warga Penderita Kekurangan Gizi Menurut Desa/Kelurahan di Kecamatan Sindangkasih, 2021
Number of People with Malnutrition by Villages/Kelurahan in Sindangkasih Subdistrict, 2021 54

4.2.3 Jumlah Tenaga Kesehatan Menurut Desa/Kelurahan, 2022
Number of Health Human Resources by Villages/Kelurahan, 2022 55

4.2.4 Kemudahan Untuk Mencapai Sarana Kesehatan Terdekat Bagi Desa/Kelurahan yang Tidak ada Sarana Kesehatan Menurut Desa/Kelurahan dan Jenis Sarana Kesehatan di Kecamatan Sindangkasih, 2022
Ease of Reaching the Nearest Health Facilities for Villages/Kelurahan without Health Facilities by Village/Kelurahan and Types of Health Facilities in Sindangkasih District, 2022 56

**4.3 PERUMAHAN DAN LINGKUNGAN
HOUSING AND ENVIRONMENT**

4.3.1 Banyaknya Desa¹/Kelurahan Menurut Sumber Air Minum Sebagian Besar Keluarga di Kecamatan Sindangkasih, 2020–2022
Number of Villages¹/Kelurahan by Drinking Water Source of Majority Family in Sindangkasih Subdistrict, 2020–2022 58

4.3.2	Banyaknya Keluarga Menurut Desa/Kelurahan dan Jenis Pengguna Listrik di Kecamatan Sindangkasih, 2022 <i>Number of Family by Villages/Kelurahan and Type of Electricity Consumer in Sindangkasih Subdistrict, 2022</i>	59
4.3.3	Sindangkasih Utama Desa/Kelurahan di Kecamatan Sindangkasih, 2020–2022 <i>Number of Villages'/Kelurahan by Source of Villages/Kelurahan's Main Street Illumination in Sindangkasih Subdistrict, 2020–2022</i>	60
4.3.4	Banyaknya Desa ¹ /Kelurahan Menurut Penggunaan Fasilitas Tempat Buang Air Besar Sebagian Besar Keluarga di Kecamatan Sindangkasih, 2020–2022 <i>Number of Villages'/Kelurahan by Toilet Facility Used by Majority Family in Sindangkasih Subdistrict, 2020–2022</i>	61
4.3.5	Banyaknya Desa/Kelurahan Menurut Jenis Bahan Bakar untuk Memasak yang Digunakan Sebagian Besar Keluarga di Kecamatan Sindangkasih, 2022 <i>Number of Villages'/Kelurahan by Type of Cooking Fuel Used by Majority Family in Sindangkasih Subdistrict, 2022</i>	62
4.4	AGAMA DAN SOSIAL LAINNYA RELIGION AND OTHER SOCIAL AFFAIRS	
4.4.1	Jumlah Tempat Peribadatan Menurut Desa/ Kelurahan di Kecamatan Sindangkasih, 2022 <i>Number of Worship Places by Villages/Kelurahan in Sindangkasih Subdistrict, 2022</i> ...	63
4.4.2	Banyaknya Kejadian Bencana Alam Menurut Desa/Kelurahan dan Jenis Bencana Alam di Kecamatan Sindangkasih, 2021 <i>Number of Natural Disaster Events by Villages/Kelurahan and Type of Natural Disaster in Sindangkasih Subdistrict, 2021</i>	64
4.4.3	Banyaknya Korban Jiwa Akibat Bencana Alam Menurut Desa/ Kelurahan dan Jenis Bencana Alam di Kecamatan Sindangkasih, 2021 <i>Number of Fatalities Due to Natural Disasters by Villages/Kelurahan and Type of Natural Disaster in Sindangkasih Subdistrict, 2021</i>	67
4.4.4	Keberadaan Fasilitas/Upaya Antisipasi/Mitigasi Bencana Alam Menurut Desa/Kelurahan di Kecamatan Sindangkasih, 2022 <i>Existence of Facilities/Efforts for Anticipation/Mitigation of Natural Disasters by Villages/Kelurahan by Villages/Kelurahan in Sindangkasih Subdistrict, 2022</i>	70

4.4.5	Banyaknya Desa/Kelurahan yang Memiliki Kelompok Kegiatan Olahraga Menurut Jenis Olahraga dan Ketersediaan Fasilitas/Lapangan Olahraga di Kecamatan Sindangkasih, 2022 <i>Number of Villages/Kelurahan Having Sport Activities Groups by Type of Sport and Availability of Sport Facilities/Fields in Sindangkasih Subdistrict, 2022</i>	72
4.4.6	Jumlah Penduduk Menurut Desa/Kelurahan dan Agama yang Dianut, 2022 <i>Number of Population by Village/Kelurahan and Religion Followed, 2022</i>	73
4.4.7	Jumlah Lembaga dan Fasilitas Pendidikan Keagamaan Lainnya Menurut Desa/Kelurahan, 2022 <i>Number of Other Religious Education Institutions and Facilities by Village/Kelurahan, 2022</i>	74
4.4.8	Jumlah Kegiatan Penerangan Keagamaan Kepada Masyarakat Menurut Desa/Kelurahan, 2022 <i>Number of Religious Information Activities for the Community by Village/Kelurahan, 2022</i>	75
4.4.9	Jumlah Tenaga Penerangan Keagamaan Menurut Desa/Kelurahan, 2022 <i>Number of Religious Information Personnel by Village/Kelurahan, 2022.....</i>	76
4.4.10	Jumlah Penerimaan Zakat Fitrah dan Zakat Mall Menurut Desa/Kelurahan, 2022 <i>Total Zakat Fitrah and Zakat Mall Receipts by Village/Kelurahan, 2022</i>	77
4.5	PESERTA KELUARGA BERENCANA (KB) MEMBER OF ACTIVE FAMILY PLANNING	
4.5.1	Rasio Jumlah Peserta KB Aktif Dengan Pasangan Usia Subur (PUS) Menurut Desa/Kelurahan di Kecamatan Sindangkasih, 2022 <i>Ratio of Number of Active Family Planning Participants with Partners of Reproductive Age by Village/Kelurahan in Sindangkasih District, 2022.....</i>	78
4.5.2	Jumlah Akseptor Aktif Menurut Jenis Alat Kontrasepsi per Desa/Kelurahan di Kecamatan Sindangkasih, 2022 <i>Number of Active Acceptors by Type of Contraceptive Device per Village/Kelurahan in Sindangkasih District, 2022</i>	79
4.5.3	Jumlah Pasangan Usia Subur Bukan Akseptor KB Menurut Alasannya per Desa/Kelurahan di Kecamatan Sindangkasih, 2022 <i>Number of Couples of Reproductive Age Not Accepting Family Planning by their Reasons per Village/Kelurahan in Sindangkasih District, 2022</i>	81

5. PERTANIAN/AGRICULTURE

5.1	Luas Panen Tanaman Sayuran dan Buah-buahan Semusim Menurut Jenis Tanaman di Kecamatan Sindangkasih (ha), 2019–2022 <i>Harvested Area of Seasonal Vegetables and Fruits by Kind of Plant in Sindangkasih Subdistrict (ha), 2019–2022</i>	91
5.2	Produksi Tanaman Sayuran dan Buah-buahan Semusim Menurut Jenis Tanaman di Kecamatan Sindangkasih (kuintal), 2019–2022 <i>Production of Seasonal Vegetables and Fruits by Kind of Plant in Sindangkasih Subdistrict (quintal), 2019–2022</i>	92
5.3	Luas Panen Tanaman Biofarmaka Menurut Jenis Tanaman di Kecamatan Sindangkasih (m ²), 2019–2022 <i>Harvested Area of Medicinal Plants by Kind of Plant in Sindangkasih Subdistrict (m²), 2019–2022</i>	93
5.4	Produksi Tanaman Biofarmaka Menurut Jenis Tanaman di Kecamatan Sindangkasih (kg), 2019–2022 <i>Production of Medicinal Plants by Kind of Plant in Sindangkasih Subdistrict (kg), 2019–2022</i>	94
5.5	Luas Panen Tanaman Hias Menurut Jenis Tanaman di Kecamatan Sindangkasih (m ²), 2019–2022 <i>Harvested Area of Ornamental Plants by Kind of Plant in Sindangkasih Subdistrict (m²), 2019–2022</i>	95
5.6	Produksi Tanaman Hias Menurut Jenis Tanaman di Kecamatan Sindangkasih (tangkai), 2019–2022 <i>Production of Ornamental Plants by Kind of Plant in Sindangkasih Subdistrict (stalks), 2019–2022</i>	96
5.7	Produksi Buah-Buahan dan Sayuran Tahunan Menurut Jenis Tanaman di Kecamatan Sindangkasih (kuintal), 2019–2022 <i>Production of Annual Fruits and Vegetables by Kind of Plant in Sindangkasih Subdistrict (quintal), 2019–2022</i>	97

6.	PARIWISATA, TRANSPORTASI, DAN KOMUNIKASI/TOURISM, TRANSPORTATION, AND COMMUNICATION	
6.1	PARIWISATA TOURISM	
6.1.1	Jumlah Sarana Akomodasi Menurut Desa/Kelurahan dan Jenis Akomodasi di Kecamatan Sindangkasih, 2022 <i>Number of Accomodation Facilities by Villages/Kelurahan and Type of Accomodation in Sindangkasih Subdistrict, 2022.....</i>	105
6.2	TRANSPORTASI TRANSPORTATION	
6.2.1	Prasarana dan Sarana Transportasi Antar Desa/Kelurahan Menurut Desa/Kelurahan di Kecamatan Sindangkasih, 2022 <i>Inter-Villages/Kelurahan Transportation Infrastructure and Facilities by Villages/Kelurahan in Sindangkasih Subdistrict, 2022.....</i>	106
6.3	KOMUNIKASI COMMUNICATION	
6.3.1	Keberadaan Kantor Pos/Pos Pembantu/Rumah Pos, PosKeliling, dan Perusahaan/Agen Jasa Ekspedisi Swasta Menurut Desa/Kelurahan di Kecamatan Sindangkasih, 2022 <i>Number of Post Office/Subsidiary of Post Office, Mobile Portal Service, Private Expedition Service Company by Villages/Kelurahan in Sindangkasih Subdistrict, 2022</i>	108
6.3.2	Jumlah Menara Telepon seluler dan Operator Layanan Komunikasi Telepon Seluler Menurut Desa/Kelurahan di Kecamatan Sindangkasih, 2022 <i>Number of Base Transceiver Station (BTS) and Cellular Phone Communication Service Operators by Villages/Kelurahan in Sindangkasih Subdistrict, 2022.....</i>	109
6.3.3	Kekuatan Sinyal Telepon Seluler dan Jenis Sinyal Internet Telepon Seluler Menurut Desa/Kelurahan di Kecamatan Sindangkasih, 2022 <i>The Strenght of Celular Phone Signal by Villages/Kelurahan in Sindangkasih Subdistrict, 2022</i>	110
7.	PERBANKAN, KOPERASI, DAN PERDAGANGAN/BANKING, COOPERATIVE, AND TRADE	
7.1	Banyaknya Sarana Lembaga Keuangan Bank Menurut Desa/ Kelurahan dan Jenis Bank di Kecamatan Sindangkasih, 2022 <i>Number of Bank by Villages/Kelurahan and Type of Bank in Sindangkasih Subdistrict, 2022</i>	118

7.2	Banyaknya Koperasi Aktif Menurut Menurut Desa/ Kelurahan dan Jenis Koperasi di Kecamatan Sindangkasih, 2022 <i>Number of Cooperative by Villages/Kelurahan and Type of Cooperative in Sindangkasih Subdistrict, 2022</i>	119
7.3	Banyaknya Sarana Perdagangan Menurut Desa/Kelurahan dan Jenis Sarana Perdagangan di Kecamatan Sindangkasih, 2022 <i>Number of Trade Facilities by Villages/Kelurahan and Type of Trade Facilities in Sindangkasih Subdistrict, 2022</i>	121

<https://ciamiskab.bps.go.id>

DAFTAR GAMBAR/LIST OF FIGURES

	Halaman Page
1.1	Luas Daerah menurut Desa/Kelurahan (%), 2022 <i>Total Area by Village/Kelurahan (%), 2022</i>6
1.2	Jarak ke Ibukota Kecamatan Menurut Desa/Kelurahan di Kecamatan Sindangkasih (km), 2022 <i>Distance to the Subdistrict Capital by Village/Kelurahan in Sindangkasih Subdistrict (km), 2022</i> 7
2.1	Jumlah Rukun Warga (RW) dan Rukun Tetangga (RT) Menurut Desa/Kelurahan di Kecamatan Sindangkasih, 2022 <i>Number of Rukun Warga and Rukun Tetangga by Villages/Kelurahan in Sindangkasih Subdistrict, 2022</i> 18
2.2	Persentase Pegawai Negeri Sipil Menurut Tingkat Pendidikan, 2022 <i>Percentage of Civil Servants by Level Education, 2022</i> 19
3.1	Persentase Penduduk Menurut Desa, 2022 <i>Percentage of Population by Billage, 2022</i> 36
3.2	Rasio Jenis Kelamin Menurut Desa, 2022 <i>Population Sex Ration, 2022</i> 37
7.1	Banyaknya Sarana Lembaga Keuangan Bank Menurut Jenis Bank di Kecamatan Sindangkasih, 2022 <i>Number of Bank by Type of Banki in Sindangkasih Subdistrict, 2022</i> 116
7.2	Banyaknya Koperasi Aktif Menurut Jenis Koperasi di Kecamatan Sindangkasih, 2022 <i>Number of Cooperative by Type of Cooperative in Sindangkasih Subdistrict, 2022</i> 117

PENJELASAN UMUM/EXPLANATORY NOTES

Tanda-tanda, satuan-satuan, dan lain-lainnya yang digunakan dalam publikasi ini adalah sebagai berikut:

Symbols, measurement units, and acronyms which are used in this publication, are as follows:

1. TANDA-TANDA/SYMBOLS

Data tidak tersedia/ <i>Data not available</i>	: ...
Tidak ada atau nol / <i>Null or zero</i>	: –
Data dapat diabaikan/ <i>Data negligible</i>	: 0
Tanda decimal/ <i>Decimal point</i>	: ,
Data tidak dapat ditampilkan/ <i>Not applicable</i>	: NA
Angka estimasi/ <i>Estimated figures</i>	: e
Angka diperbaiki/ <i>Revised figures</i>	: r
Angka sementara/ <i>Preliminary figures</i>	: x
Angka sangat sementara/ <i>Very preliminary figures</i>	: xx
Angka sangat sangat sementara/ <i>Very very preliminary figures</i>	:

SINDANGKASIH

2. SATUAN/UNITS

barel/ <i>barrel</i>	: 158,99 liter/ <i>litres</i> = 1/6,2898 m ³
hektar (ha)/ <i>hectare (ha)</i>	: 10 000 m ²
kilometer (km)/ <i>kilometres (km)</i>	: 1 000 meter/ <i>meters (m)</i>
knot/ <i>knot</i>	: 1,8523 km/jam (<i>km/hour</i>)
kuintal/ <i>quintal</i>	: 100 kg
KWh	: 1 000 Watt <i>hour</i>
MWh	: 1 000 KWh
liter (untuk beras)/ <i>litre (for rice)</i>	: 0,80 kg MMSCF
.....	: 1/35,3 m ³
metrik ton (m.ton)/ <i>metric ton (m. ton)</i>	: 0,98421 long ton = 1 000 kg
ons/ <i>ounce</i>	: 28,31 gram/ <i>grams</i>
ton	: 1 000 kg

Satuan lain: buah, dus, butir, helai/lembar, kaleng, batang, pulsa, ton kilometer(ton-km), jam, menit, persen (%).

Other units: unit, pack, pieces, sheet, tin, pulse, ton-kilometres(ton-km), hour, minute, percent (%).

Perbedaan angka di belakang koma disebabkan oleh pembulatan angka.

The difference in decimal numbers is caused by rounding.

DAFTAR SINGKATAN/LIST OF ABBREVIATION

SI	: Stasiun Iklim/ <i>Climate Station</i> SMPK: Stasiun Meterologi Pertanian Khusus/ <i>Special Agricultural Meteorological Station</i>
t.t	: Tempat tidur/ <i>Bed</i>
BCG	: Bacillus Calmette Guerin
DPT	: Difteri, Pertusis, Tetanus/ <i>Diphtheria, Tetanus, and Pertussis</i>
TT	: Tetanus Toxoid
IOT	: Industri Obat Tradisional/ <i>Traditional Medicine Industry</i> IKOT : Industri Kecil Obat Tradisional/ <i>Traditional Medicine Small Industry</i>
Alkes	: Alat kesehatan/ <i>Health Kits</i>
PKRT	: Perbekalan Kesehatan Rumah tangga/ <i>Household Health</i>
Logistics	
Kompl	: Komplemen/ <i>Complement</i>
IRTP	: Industri Pangan Produksi Rumah Tangga/ <i>Foods Home Industry</i>
PBF	: Pedagang Besar Farmasi/ <i>Pharmacy Whole-seller</i> GFK : Gudang Farmasi Kab/Kota/Regency/ <i>Municipality Pharmacy Warehouse</i>
RB	: Rumah Bersalin/ <i>Delivery House</i>
Pustu	: Puskesmas pembantu/ <i>Auxiliary Public Health Center</i>
BP	: Balai Pengobatan/ <i>Polyclinic</i>
TPS	: Tempat Pembuangan Sampah Sementara / <i>landfill</i> Jamkesmas : Jaminan kesehatan masyarakat miskin/ <i>Poor public health insurance</i> PJKMU : Program Jaminan Kesehatan Masyarakat Umum/ <i>General Public Health Insurance Program</i>
SIUP	: Surat Ijin Usaha Perdagangan/ <i>Trading Permission Letter</i> TDP : Tanda Daftar Perusahaan/ <i>Company Registration Identity</i> API : Angka Pengenal Importir/ <i>Importer's Identity Number</i>

01

1. GEOGRAFI DAN IKLIM/*GEOGRAPHY AND CLIMATE*



PENJELASAN TEKNIS

1. Letak astronomis adalah letak suatu tempat dilihat dari posisi garis lintang dan garis bujur. Garis lintang merupakan garis imajiner yang membentang horizontal melingkari bumi, sedangkan garis bujur merupakan garis imajiner yang melingkari bumi secara vertikal.
2. Letak geografis adalah letak suatu daerah dilihat dari kenyataannya di bumi atau posisi daerah itu pada bola bumi dibandingkan dengan posisi daerah lain.
3. Topografi adalah keadaan muka bumi pada suatu kawasan atau daerah.
 - a. Puncak adalah bagian paling atas gunung/pegunungan.
 - b. Lereng adalah bagian dari gunung/pegunungan/bukit yang letaknya di antara puncak sampai lembah.
 - c. Lembah adalah daerah rendah di antara dua gunung/pegunungan atau daerah yang mempunyai kedudukan lebih rendah dibandingkan daerah sekitarnya. Lembah di daerah pegunungan

TECHNICAL NOTES

1. *The astronomical location is the location of a place seen from the position of latitude and longitude. Latitude is an imaginary line that stretches horizontally around the earth while the longitude is an imaginary line that circles the earth vertically.*
2. *Geographical location is the location of an area seen from reality on earth or the position of the area on the globe of the earth compared to the position of other regions.*
3. *Topography is the state of the earth in a certain area or region.*
 - a. *Peak is the highest part of a mount/mountain.*
 - b. *Slope is part of the mount/mountain/hill which lies ah between the peak to the valley.*
 - c. *Valley is a low area between two mounts/mountains or area that have a position lower than the surrounding areas. Valley in mountainous area is often called syncline. Valley in a mountainous area is called graben fault or slenk, while the valley in the mountainous area is called the valley between the mountain.*

patahan disebut graben atau slenk, sedangkan lembah di daerah yang bergunung-gunung disebut lembah antar pegunungan.

4. Pulau adalah sebidang tanah yang lebih kecil dari benua dan lebih besar dari karang, yang dikelilingi air. Kumpulan beberapa pulau disebut pulau-pulau atau kepulauan.

4. *Island is a piece of land that is smaller than a continent and bigger than a reef, which is surrounded by water. Collection of several islands called islands.*

<https://ciamiskab.bps.go.id>

ULASAN

Secara astronomis, Kecamatan Sindangkasih terletak antara 108°16'15"- 1129,6ft Bujur Timur dan - 7°18'39" Lintang Selatan.

Berdasarkan posisi geografisnya, Kecamatan Sindangkasih memiliki batasbatas: Utara - Kecamatan Sindangkasih dan Kecamatan Sindangkasih; Barat - Kecamatan Sindangkasih; Kecamatan Sindangkasih; Selatan - Kecamatan Sindangkasih; dan Timur - Kecamatan Sindangkasih dan Kecamatan Sindangkasih.

Luas wilayah Kabupaten Ciamis adalah 32,91 km² . Berdasarkan perhitungan garis lurus, jarak Kecamatan Sindangkasih dengan ibukota Kabupaten Ciamis yakni Kecamatan Ciamis adalah 11 km. Secara administratif pemerintahan, wilayah Kecamatan Sindangkasih terbagi menjadi 9 Desa.

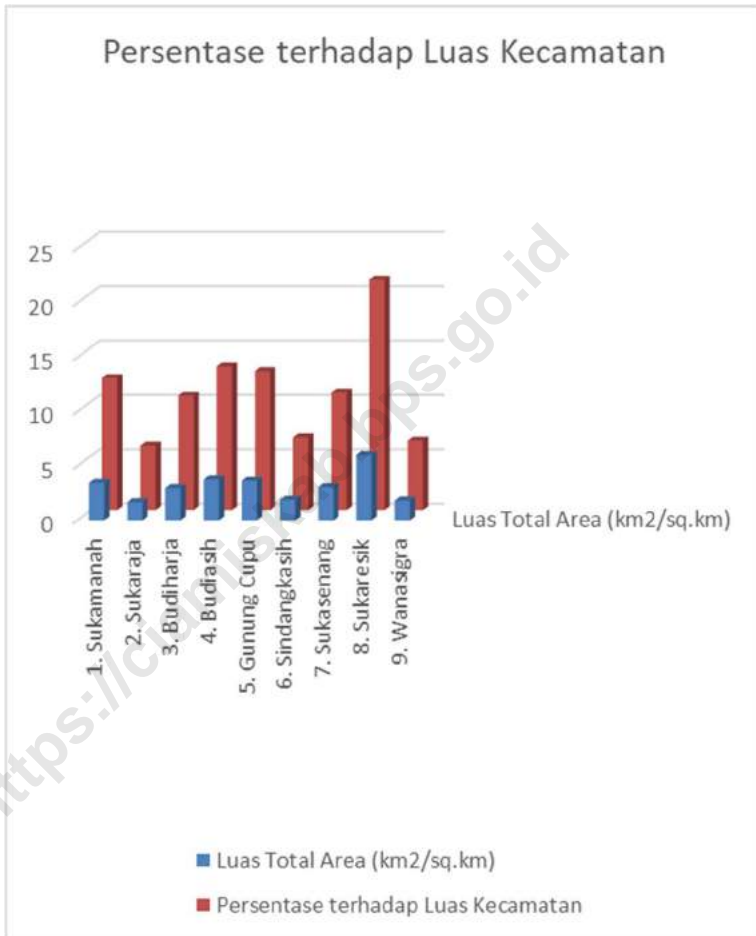
DESCRIPTION

Astronomically, Ciamis Regency is a, i en en iamis an located between 108°16'15"- 1129,6ft East Longitude and - 7°18'39" South Latitude.

In terms of geographic position, Sindangkasih Subdistrict has boundaries as follows: North - Sindangkasih Subdistrict and Sindangkasih Subdistrict; West - Sindangkasih Subdistrict; Sindangkasih Subdistrict; South - Sindangkasih Subdistrict; and East - Sindangkasih Subdistrict and Sindangkasih Subdistrict. The total area of Sindangkasih Subdistrict is 32,91 km² .

The distance between Sindangkasih Subdistrict and the capital of Ciamis Regency, Ciamis Subdistrict is 11 km. Administrative region of Sindangkasih Subdistrict is divided into 9 village .

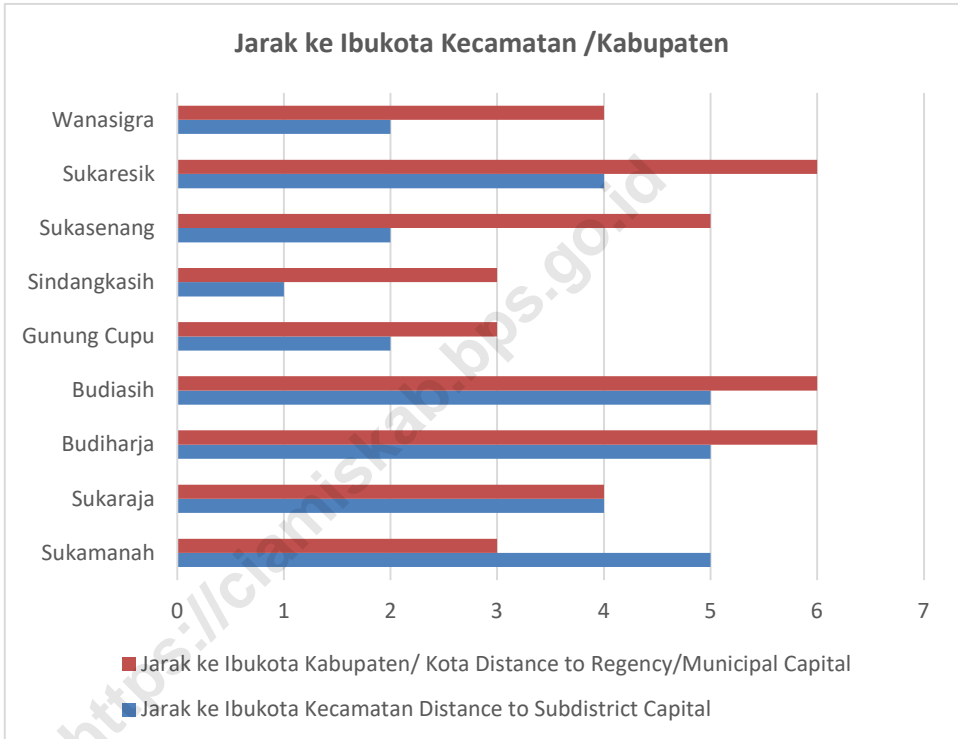
Gambar 1.1 Luas Daerah menurut Desa/Kelurahan (%), 2022
Figures Total Area by Village/Kelurahan (%), 2022



Sumber/Source: Kecamatan Sindangkasih

Gambar 1.2
Figures

Jarak ke Ibukota Kecamatan Menurut Desa/Kelurahan di Kecamatan SINDANGKASIH (km), 2022
Distance to the Subdistrict Capital by Village/Kelurahan in SINDANGKASIH Subdistrict (km), 2022



Sumber/Source: Kecamatan Sindangkasih

1.1 KEADAAN GEOGRAFI GEOGRAPHY CONDITION

Tabel 1.1.1 **Luas Daerah Menurut Desa/Kelurahan di Kecamatan Sindangkasih, 2022**
Table *Total Area by Villages/Kelurahan in Sindangkasih Subdistrict, 2022*

Desa/Kelurahan <i>Village/Kelurahan</i>	Luas <i>Total Area</i> (km ² /sq.km)	Persentase terhadap Luas <i>Kecamatan</i> <i>Percentage to Subdistrict Area</i>
(1)	(2)	(3)
1. Sukamanah	3,46	12,18
2. Sukaraja	1,69	5,95
3. Budiharja	3,00	10,56
4. Budiasih	3,76	13,24
5. Gunung Cupu	3,64	12,82
6. Sindangkasih	1,91	6,73
7. Sukasenang	3,08	10,85
8. Sukaresik	6,03	21,23
9. Wanasigra	1,83	6,44
Jumlah	28,40	100,00

Catatan/Note: ...

Sumber/Source: Kecamatan Sindangkasih

Tabel 1.1.2
Table

Jarak ke Ibukota Kecamatan dan Ibukota Kabupaten/Kota Menurut Desa/Kelurahan di Kecamatan Sindangkasih (km), 2022
*Distance to the Subdistrict Capital and Regency/Municipal Capital by Villages/Kelurahan in **Sindangkasih** Subdistrict (km), 2022*

Desa/Kelurahan <i>Village/Kelurahan</i>	Jarak ke Ibukota Kecamatan <i>Distance to Subdistrict Capital</i>	Jarak ke Ibukota Kabupaten/ Kota <i>Distance to Regency/Municipal Capital</i>
(1)	(2)	(3)
Sukamanah	5	3
Sukaraja	4	4
Budiharja	5	6
Budiasih	5	6
Gunung Cupu	2	3
Sindangkasih	1	3
Sukasenang	2	5
Sukaresik	4	6
Wanasigra	2	4

Catatan/Note: ...

Sumber/Source: ...

Tabel 1.1.3
Table

Letak Geografis dan Ketinggian Dari Permukaan Laut Menurut Desa/Kelurahan di Kecamatan Sindangkasih (MDPL), 2022
Geographical Location and Height Above Sea Level by Villages/Kelurahan in Sindangkasih Subdistrict (MASL), 2022

Desa/Kelurahan <i>Village/Kelurahan</i>	Letak Geografis Desa/Kelurahan <i>Geographical Location of the Village/Kelurahan</i>	Ketinggian Dari Permukaan Laut (MDPL) <i>Height Above Sea Level (MASL)</i>
(1)	(2)	(3)
Sukamanah	2	470
Sukaraja	2	450
Budiharja	2	500
Budiasih	2	500
Gunung Cupu	2	450
Sindangkasih	2	450
Sukasenang	2	500
Sukaresik	2	700
Wanasigra	2	430

Catatan/Note:

Sumber/Source: ...

1.2 KEADAAN IKLIM CLIMATE CONDITION

Tabel 1.2.1 Pengamatan Unsur Iklim Menurut Bulan di Stasiun Sindangkasih,2022
Table *Observation of Climate Elements by Month atStation,2022*

Bulan Month	Jumlah Curah Hujan Number of Precipitation (mm)	Jumlah Hari Hujan (hari) Number of Rainy Days (day)
(1)	(2)	(3)
Januari/January	13	598
Februari/February	23	368
Maret/March	23	151
April/April	13	576
Mei/May	17	214
Juni/June	10	238
Juli/July	17	44
Agustus/August	22	28
September/September	23	323
Oktober/October	21	342
November/November	22	343
Desember/December	21	269

Catatan/Note: ...

Sumber/Source: ...

02

2. PEMERINTAHAN/GOVERNMENT



PENJELASAN TEKNIS

1. Untuk mendukung penyelenggaraan kegiatan statistik, BPS menetapkan kode dan nama wilayah kerja statistik. Penetapan dituangkan dalam Peraturan Kepala Badan Pusat Statistik Nomor 1 Tahun 2022 Tanggal 5 Februari 2022 tentang Perubahan Atas Peraturan Kepala Badan Pusat Statistik Nomor 3 Tahun 2019 tentang Kode dan Nama Wilayah Kerja Statistik Tahun 2019. Sampai dengan Desember 2022, wilayah kerja statistik di Kecamatan SINDANGKASIH meliputi 9 desa.
2. Desa adalah kesatuan masyarakat hukum yang mewakili batas wilayah yang berwenang untuk mengatur dan mengurus urusan pemerintahan, kepentingan masyarakat setempat berdasarkan prakarsa masyarakat, hak asal usul dan/atau hak tradisional yang diakui dan dihormati dalam sistem Pemerintahan Negara Kesatuan Republik Indonesia (Undang-Undang Nomor 6 Tahun 2015 tentang Desa).
3. Pegawai Negeri Sipil (PNS) adalah warga negara Republik Indonesia yang telah memenuhi syarat yang ditentukan, diangkat oleh pejabat yang berwenang dan disertai tugas dalam jabatan negeri, atau disertai tugas negara lainnya, dan

TECHNICAL NOTES

1. *In collecting statistical data, BPS- Statistics Indonesia has set codes and names of all regional level where data collection is undertaken. It was stipulated in Chief Statistician Regulation Number 1 Year 2022, February 5, 2022 as a revision of Chief Statistician Regulation Number 3 Year 2019 regarding Code and Name of Regional Level of Data Collection. Up to December 2022, the regions of statistical data collection has comprised 9 villages*
2. *Village is the unity of the legal community who have territorial boundaries that are authorized to regulate and manage government affairs, the interest of local communities based on community initiatives, the origin and local customs that are acknowledged and respected within the unitary System of Government Republic of Indonesia (Law Number 6 Year 2015 regarding Village).*
3. *Civil servants (PNS) is every citizen of the Republic of Indonesia which have been determined eligible, be appointed by the competent authority and assigned the task in a country office, or charge of any other country, and paid based on legislation and regulations. PNS consists of the central and regional*

digaji berdasarkan peraturan perundang-undangan yang berlaku. PNS terdiri dari PNS pusat dan PNS daerah.

4. Anggota Dewan Perwakilan Rakyat Daerah (DPRD) dipilih melalui pemilihan umum (pemilu) dan dilantik dalam masa jabatan lima tahun.
5. Instansi vertikal adalah lembaga pemerintah yang merupakan cabang dari kementerian pusat yang berada di wilayah administrasi sebagai kepanjangan tangan dari departemen pusat.

civil servants.

4. *Regional House of Representatives (DPRD) members are elected through a general election and appointed for a five-years membership.*
5. *Vertical agency is a government institution which is a branch of the central ministry located in the administrative area as an extension of the central department.*

ULASAN

Secara administratif pada tahun 2022 Kecamatan SINDANGKASIH terdiri dari 9 desa. Jumlah pemerintahan terendah di Kecamatan SINDANGKASIH berdasarkan satuan lingkungan setempat terdiri dari 117 Rukun Warga (RW) dan 340 Rukun Tetangga (RT), dengan rasio RT terhadap RW sebesar 3

Jumlah Pegawai Negeri Sipil (PNS) di lingkungan Pemerintah Kecamatan SINDANGKASIH pada tahun 2022 sebanyak 11 orang. Dari jumlah tersebut, 7 orang adalah pegawai laki-laki dan 4 orang pegawai perempuan.

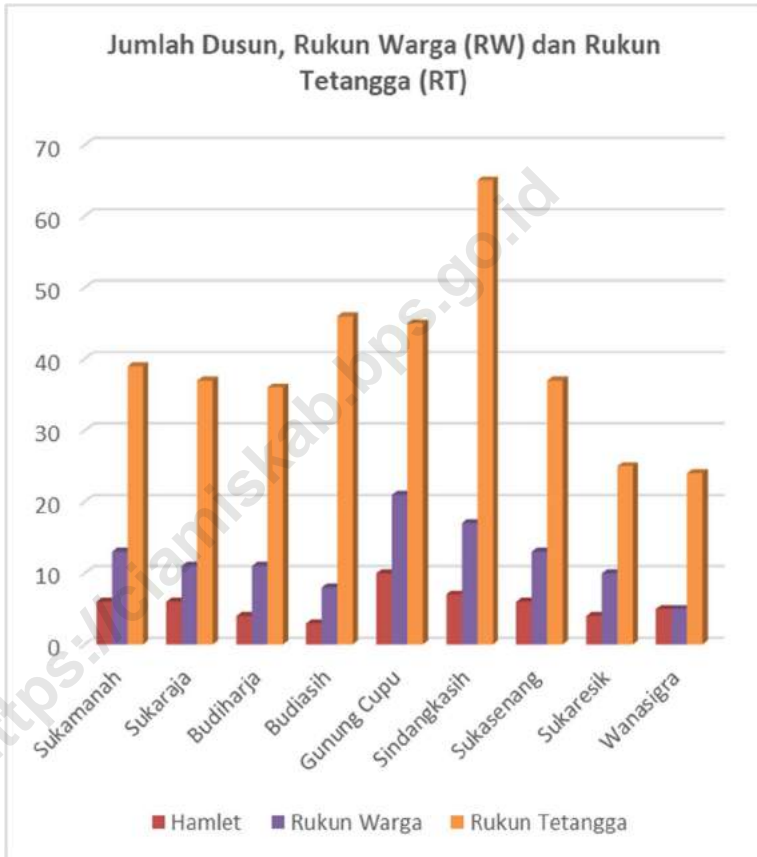
DESCRIPTION

Administratively in 2022 SINDANGKASIH Subdistrict consists of ... villages. The number of lowest government unit in SINDANGKASIH Subdistrict based on local environmental units consists of 117 neighborhood associations and 340 citizen associations, with 3 RT to RW ratio.

The number of civil servants in SINDANGKASIH Subdistrict government in 2022 is 11 people. It consists of 7 male employees and 1 female employees.

Gambar 2.1
Figures

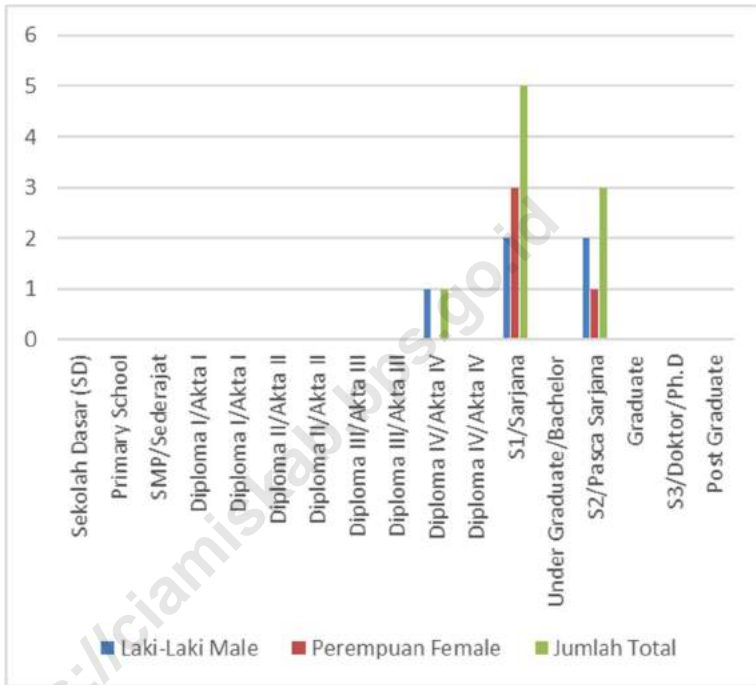
Jumlah Rukun Warga (RW) dan Rukun Tetangga (RT) Menurut Desa/Kelurahan di Kecamatan SINDANGKASIH, 2022
Number of Rukun Warga and Rukun Tetangga by Villages¹/Kelurahan in Sindangkasih Subdistrict, 2022



Sumber/Source: ...

Gambar 2.2
Figures

Persentase Pegawai Negeri Sipil Menurut Tingkat Pendidikan, 2022
Percentage of Civil Servants by Level Education, 2022



Sumber/Source: ...

2.1 WILAYAH ADMINISTRATIF ADMINISTRATIVE AREA

Tabel - 2.1.1 Jumlah Dusun, Rukun Warga (RW) dan Rukun Tetangga (RT)
Table - 2.1.1 Menurut Desa/Kelurahan di Kecamatan Sindangkasih, 2022
*Number of Hamlet, Rukun Warga and Rukun Tetangga by Villages¹/Kelurahan
in Sindangkasih Subdistrict, 2022*

Desa/Kelurahan Village/Kelurahan	Dusun Hamlet	Rukun Warga (RW) Rukun Warga	Rukun Tetangga (RT) Rukun Tetangga
(1)	(2)	(3)	(4)
Sukamanah	6	13	39
Sukaraja	6	11	37
Budiharja	4	11	36
Budiasih	3	8	46
Gunung Cupu	10	21	45
Sindangkasih	7	17	65
Sukasenang	6	13	37
Sukaresik	4	10	25
Wanasigra	5	5	24
Kecamatan Sindangkasih	51	109	354

Catatan/Note: ...

Sumber/Source: ...

2.2 SUMBER DAYA MANUSIA HUMAN RESOURCES

Tabel 2.2.1 Jumlah Pegawai Negeri Sipil Menurut Pemerintah Daerah dan Jenis Kelamin, 2022
Number of Civil Servants by Local Government and Sex, 2022

Pemerintah Daerah <i>Local Government</i>	Laki-Laki <i>Male</i>	Perempuan <i>Female</i>	Jumlah <i>Total</i>
(1)	(2)	(3)	(4)
Pemerintah Daerah Kecamatan Sindangkasih	7	4	11
Pemerintah Daerah Kelurahan Sindangkasih	-	-	-
Pemerintah Daerah Kelurahan Sindangkasih	-	-	-
Pemerintah Daerah Desa Sindangkasih	-	-	-
Pemerintah Daerah Desa Sindangkasih	-	-	-

Catatan/Note: ...

Sumber/Source: ...

Tabel
Table 2.2.2

Jumlah Pegawai Negeri Sipil Pemerintah Daerah Kecamatan Sindnih Menurut Tingkat Pendidikan dan Jenis Kelamin, 2022
Number of Civil Servants of XX District Government by Educational Level and Sex, 2022

Tingkat Pendidikan <i>Educational Level</i>	Laki-Laki <i>Male</i>	Perempuan <i>Female</i>	Jumlah <i>Total</i>
(1)	(2)	(3)	(4)
Sekolah Dasar (SD) <i>Primary School</i>	-	-	-
SMP/Sederajat <i>Junior High School</i>	-	-	-
SMA/Sederajat <i>Senior High School</i>	2	-	2
Diploma I/Akta I <i>Diploma I/Akta I</i>	-	-	-
Diploma II/Akta II <i>Diploma II/Akta II</i>	-	-	-
Diploma III/Akta III <i>Diploma III/Akta III</i>	-	-	-
Diploma IV/Akta IV <i>Diploma IV/Akta IV</i>	1	-	1
S1/Sarjana <i>Under Graduate/Bachelor</i>	2	3	5
S2/Pasca Sarjana <i>Graduate</i>	2	1	3
S3/Doktor/Ph.D <i>Post Graduate</i>	-	-	-
Jumlah/Total	7	4	11

Catatan/Note: ...

Sumber/Source: ...

Tabel 2.2.3
Table

Jumlah Aparat Pemerintahan Desa, 2022
Number of Village Government Officials, 2022

Desa/Kelurahan <i>Village/Kelurahan</i>	Kepala Desa <i>Village Head</i>	Sekretaris Desa <i>Village Secretary</i>	Kepala Seksi/ <i>Section Chief</i>		
			Pemerintahan dan Ketertiban Umum <i>Governance and Public Order</i>	Ekonomi dan Pembangunan <i>Economy and Development</i>	Kesejahteraan Rakyat <i>People's welfare</i>
(1)	(2)	(3)	(5)	(6)	(7)
Sukamanah	1	1	1	1	1
Sukaraja	1	1	1	1	1
Budiharja	1	1	1	1	1
Budiasih	1	1	1	1	1
Gunung Cupu	1	1	1	1	1
Sindangkasih	1	1	1	1	1
Sukasenang	1	1	1	1	1
Sukaresik	1	1	1	1	1
Wanasigra	1	1	1	1	1
<i>jumlah</i>	9	9	9	9	9

Lanjutan Tabel/Continued Table 2.2.3

Desa/Kelurahan Village/Kelurahan	Kepala Urusan			Staf Desa Lainnya/ Operator Other Village Staff/Operators	Kepala Dusun Village chief
	Keuangan Finance	Umum General	Perencanaan Planning		
(1)	(8)	(9)	(10)	(11)	(12)
Sukamanah	1	1	1	1	6
Sukaraja	1	1	1	1	6
Budiharja	1	1	1	1	4
Budiasih	1	1	1	1	3
Gunung Cupu	1	1	1	1	10
Sindangkasih	1	1	1	1	7
Sukasenang	1	1	1	1	6
Sukaresik	1	1	1	1	4
Wanasigra	1	1	1	1	5
<i>jumlah</i>	9	9	9	9	51

Catatan/Note: ...

Sumber/Source: ...

Tabel 2.2.4
Table

**Jumlah Badan Permusyawaratan Desa dan Lembaga
Pemberdayaan Masyarakat Desa, 2022**
*Number of Village Consultative Councils and Village Community Empowerment
Institute, 2022*

Desa/Kelurahan <i>Village/Kelurahan</i>	Badan Permusyawaratan Desa <i>Village Consultative Council</i>	Lembaga Pemberdayaan Masyarakat Desa <i>Village Community Empowerment Institution</i>
(1)	(2)	(3)
Sukamanah	ada	ada
Sukaraja	ada	ada
Budiharja	ada	ada
Budiasih	ada	ada
Gunung Cupu	ada	ada
Sindangkasih	ada	ada
Sukasenang	ada	ada
Sukaresik	ada	ada
Wanasigra	ada	ada

Catatan/Note: ...
Sumber/Source: ...

Tabel
Table 2.2.5

Jumlah RW dan RT Per Dusun, 2022
Number of RW and RT per Dusun, 2022

Desa/Kelurahan Village/Kelurahan	Dusun Hamlet	Banyaknya/Amount	
		Rukun Warga (RW) Rukun Warga	Rukun Tetangga (RT) Rukun Tetangga
(1)	(2)	(3)	(4)
1. Sukamanah	1. Cisingkah	2	7
	2. Citungku	3	6
	3. Cihurip	2	6
	4. Gunung Bangka 1	2	7
	5. Gunung Bangka 2	2	7
2. Sukaraja	6. Tonjong	2	6
	1. Bantar	2	7
	2. Burunggenis 1	2	7
	3. Burunggenis 2	2	6
	4. Rajapeni	1	5
	5. Ciharang 1	2	7
3. Budiharja	6. Ciharang 2	2	5
	1. Kalangari	2	5
	2. Cikiray	2	4
	3. Sukamaju	2	6
4. Budiasih	4. Pangrumasan	2	6
	1. Cihideung 1	3	24
	2. Cihideung 2	2	8
5. Gunung Cupu	3. Wanasari	3	14
	1. Desa Kidul	2	4
	2. Desa Kaler	2	4
	3. Gandasari	2	4
	4. Gununggrasa	2	4
	5. Cidolog	2	4
	6. Bojonggaok	2	5
	7. Lenggorsari	2	5
	8. Kadupugur	2	6
	9. Sirnagalih	2	5
10. Subang	2	4	

Lanjutan Tabel/Continued Table 2.2.5

Desa/Kelurahan Village/Kelurahan	Dusun Hamlet	Banyaknya/Amount	
		Rukun Warga (RW) Rukun Warga	Rukun Tetangga (RT) Rukun Tetangga
(1)	(2)	(3)	(4)
6. Sindangkasih	1. Ancol 1	2	10
	2. Ancol 2	2	7
	3. Pengkolan	2	6
	4. Sukamaju	2	9
	5. Kalapanunggal 2	3	12
	6. Graha Persada	2	12
	7. Ancol 1	2	10
7. Sukasenang	1. Nagrog	3	8
	2. Nagrak	2	7
	3. Puncakasih	2	5
	4. Ciherang	2	5
	5. Burujul	2	6
8. Sukaresik	6. Tugu	2	6
	1. Sukahurip	2	4
	2. W lahir	2	8
	3. Ciawi	2	4
9. Wanasigra	4. Cireong	2	7
	1. Cimamut	1	6
	2. Wanasigra	1	5
	3. Cipeucang	1	51
	4. Margasari	1	4
	5. Sukasari	1	4
Kecamatan Sindangkasih	51	109	354

Catatan/Note: ...

Sumber/Source: ...

03

3. PENDUDUK/POPULATION



PENJELASAN TEKNIS

1. Salah satu sumber data kependudukan adalah sensus penduduk yang dilaksanakan setiap sepuluh tahun sekali. Sensus penduduk telah dilaksanakan sebanyak tujuh kali sejak Indonesia merdeka, yaitu tahun 1961, 1971, 1980, 1990, 2000, 2010, dan 2000. Keenam sensus penduduk sebelumnya dilaksanakan dengan menggunakan metode tradisional, yaitu mencatat setiap penduduk dari rumah ke rumah. Pertama kalinya dalam sejarah sensus penduduk di Indonesia, Sensus Penduduk 2020 (SP2020) menggunakan metode kombinasi yaitu dengan memanfaatkan data Administrasi Kependudukan (Adminduk) dari Direktorat Jenderal Kependudukan dan Pencatatan Sipil (Ditjen Dukcapil) Kementerian Dalam Negeri (Kemendagri) sebagai data dasar pelaksanaan SP2020. Hal ini dirancang dan dilaksanakan sebagai upaya untuk mewujudkan "SATU DATA KEPENDUDUKAN INDONESIA".

SP2020 mencakup seluruh penduduk yang tinggal di wilayah teritorial Indonesia, mencakup Warga Negara Indonesia (WNI) dan Warga Negara Asing (WNA) yang telah menetap atau berencana menetap di wilayah Indonesia

TECHNICAL NOTES

1. *One of the sources of demographic data is population census, which is conducted every ten years. Population Census has been conducted seven times since Indonesia's independence: 1961, 1971, 1980, 1990, 2000, 2010, and 2020. The previous six population censuses were carried out using the traditional method, canvassing each person door-to-door. For the first time in the history of the population census in Indonesia, the 2020 Population Census (PC2020) used a combined method, that is utilizing Population Administration data managed by the Directorate General of Population and Civil Registration of the Ministry of Home Affairs as the basic data for the population census. This is designed and implemented as an effort to realize "ONE INDONESIAN POPULATION DATA".*

PC2020 covered all residents who live in Indonesia's territory, including Indonesian citizens (WNI) and foreign citizens (WNA) who have stayed or plan to stay in Indonesian territory for at least one year. The Indonesian citizens who are covered also include those who are abroad, namely members of the Diplomatic Corps

selama minimal satu tahun. WNI yang dicakup juga termasuk mereka yang berada di luar negeri, yaitu Anggota Korps Diplomatik Republik Indonesia beserta keluarganya di luar negeri dan Anggota TNI/POLRI beserta keluarganya yang sedang melakukan misi perdamaian di luar negeri.

Untuk tahun yang tidak dilaksanakan sensus penduduk, data kependudukan diperoleh dari hasil proyeksi penduduk. Proyeksi penduduk merupakan suatu perhitungan ilmiah yang didasarkan pada asumsi dari komponen-komponen perubahan penduduk, yaitu kelahiran, kematian, dan migrasi (migrasi internasional dan migrasi risen antar provinsi). Proyeksi penduduk interim 2020-2023 dihitung menggunakan data dasar penduduk hasil perapihan umur dari data Administrasi Kependudukan dan SP2020 dengan menggunakan asumsi Angka Kelahiran Total sejak tahun 2020 konstan 2,1 (sesuai Proyeksi Survei Penduduk antar Sensus (SUPAS) 2015-2045), Angka Kematian Bayi (AKB) meneruskan hasil Proyeksi SUPAS 2015-2045, dan pola migrasi 2020 sama dengan pola migrasi hasil SUPAS 2015.

Dalam publikasi ini, data yang

of the Republic of Indonesia and their families abroad and members of the TNI/POLRI and their families who are carrying out Peacekeeping Missions abroad.

For the periods besides the census year, population projection is applied to estimate population for those years. The population projection is an estimation based on the demographic components, such as birth, death, and migration (international migration and recent migration). The interim population projection for 2020-2023 is calculated from the single age smoothed combined from Population Administration Data and the 2021 Population Census. It uses the assumption that the Total Fertility Rate (TFR) since 2020 is constant at 2.1 (according to the population projection of 2015-2045 Intercensal Population Survey (SUPAS)), Infant Mortality Rate (IMR) continues the results of the 2015-2045 SUPAS Projection, and the 2021 migration pattern is the same as the pattern of migration in SUPAS2015 results.

The data presented in this publication are the PC2020 results (September) and the result of interim population projection 20202023 (midyear/June).

2. *The population of Indonesia are*

disajikan merupakan hasil SP2020 (September), dan hasil proyeksi penduduk interim 2020- 2023 (pertengahan tahun/Juni).

2. Penduduk Indonesia adalah semua orang yang berdomisili di wilayah teritorial Indonesia, mencakup Warga Negara Indonesia (WNI) dan Warga Negara Asing (WNA) yang telah menetap selama satu tahun atau lebih atau berencana menetap di wilayah Indonesia selama minimal satu tahun. Pada sensus sebelumnya referensi waktu dalam konsep kependudukan adalah enam bulan. Perubahan ini didasari oleh UU No. 24 Tahun 2013 tentang Perubahan atas UU No. 23 Tahun 2006 tentang Administrasi Kependudukan pada Pasal 15.
3. Laju pertumbuhan penduduk per tahun adalah angka yang menunjukkan rata-rata tingkat pertambahan penduduk per tahun dalam jangka waktu tertentu. Angka ini dinyatakan sebagai persentase dari penduduk dasar. Metode penghitungan laju pertumbuhan penduduk yang digunakan oleh BPS adalah metode geometrik.
4. Kepadatan penduduk adalah ukuran persebaran penduduk yang menunjukkan jumlah penduduk untuk setiap kilometer persegi luas wilayah.

all people who live in Indonesia's territory, including Indonesian citizens and foreign citizens who have lived for one year or more or plan to stay in Indonesia territory for at least one year. In the previous census the time reference in the population concept was six months. This change is based on Law no.24 of 2013 concerning Amendments to Law no. 23 of 2006 concerning Population Administration in Article 15.

3. *Annual population growth rate is a number that shows the average rate of population growth per year in a certain period. This rate is a percentage of the basic population. The method used by Statistics Indonesia is the geometric method.*
4. *Population density is a measure of the distribution of the population which shows the total population for each square kilometer of area.*
5. *Sex ratio is the ratio between total male population and female population in a certain area and at a certain time, which is usually stated in the number of male residents per 100 females.*
6. *Population distribution is the pattern of population distribution in an area, either by geographic boundaries or by government administrative boundaries.*

5. Rasio jenis kelamin adalah perbandingan antara jumlah penduduk laki-laki dan jumlah penduduk perempuan pada suatu daerah dan waktu tertentu, yang biasanya dinyatakan dalam banyaknya penduduk laki-laki per 100 perempuan.
 6. Distribusi penduduk adalah pola persebaran penduduk di suatu wilayah, baik berdasarkan batas-batas geografis maupun berdasarkan batas-batas administrasi pemerintahan.
 7. Komposisi penduduk adalah pola persebaran penduduk menurut karakteristiknya, contoh: penduduk menurut kelompok umur, penduduk menurut jenis kelamin.
7. *Population composition is the pattern of population distribution by its characteristics, example: population by age group, population by sex.*

ULASAN**DESCRIPTION**

Pada tahun 2022, jumlah penduduk Kecamatan Sindangkasih sebanyak 59.195 jiwa. Terdiri dari 30.510 jiwa penduduk laki-laki dan 28.685 jiwa penduduk perempuan, sehingga angka rasio jenis kelamin di Kecamatan Sindangkasih sebesar **106,36** yang artinya terdapat 106 penduduk laki-laki di setiap 100 penduduk perempuan.

Jika dilihat berdasarkan desa, Kecamatan Sindangkasih memiliki rasio jenis kelamin tertinggi, yaitu Desa Kujang, sedangkan yang terendah Desa Margaluyu yaitu 103, Sebagian besar desa memiliki angka rasio jenis kelamin lebih lebih dari 100, yang artinya jumlah penduduk laki-laki masih mendominasi, kecuali di Desa Sindangkasih.

Jumlah penduduk terbesar berada di Desa Nasol yang dihuni sebanyak 8.422 jiwa (14,23 persen). Sementara itu, desa dengan populasi terkecil adalah Desa Darmacaang yang memiliki 4.469 ribu penduduk.

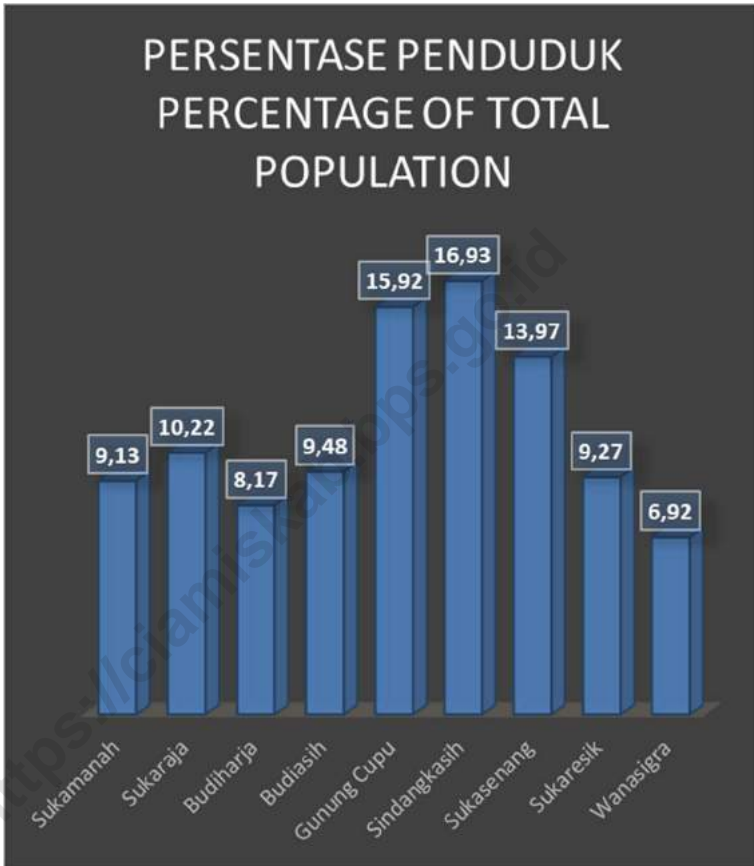
*In 2022, the population of Sindangkasih Subdistrict is 59.195 thousand people. It consists of 30.510 thousand men and 28.685 thousand women, that makes tthe sex ratio in Sindangkasih Subdistrict **106,36**, which means there are 106 male population in every 100 female population.*

Sindangkasih Village has the highest sex ratio, which is ..., while the lowest sex ratio is Sindangkasih Village which is Most Villages have sex ratio greater than 100, which means the number of male population still dominates, except in Sindangkasih Village, Sindangkasih Village, Sindangkasih Village, and Sindangkasih Village.

The largest population is in Sindangkasih Villages which is inhabited by 8.422 thousand people (14,23 percent). Meanwhile, village with the smallest population is Sindangkasih Village which has 4.469 thousand inhabitants.

Gambar 3.1
Figures

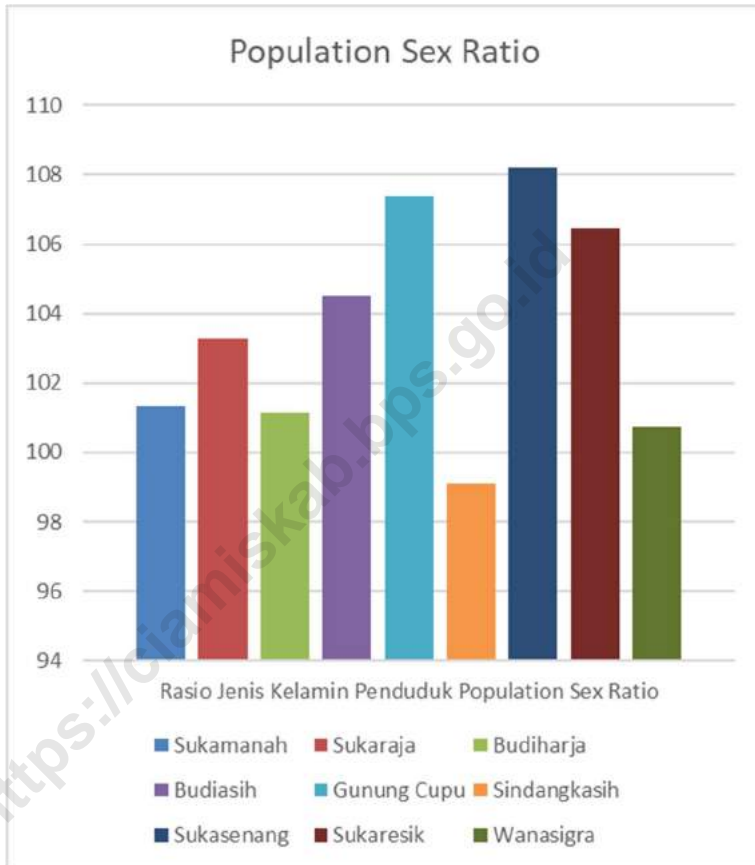
Persentase Penduduk menurut Desa, 2022
Percentage of Population by Village, 2022



Sumber/Source: Dinas Kependudukan dan Pencatatan Sipil Kabupaten Ciamis/Population and Civil Registration Agency of Ciamis Regency

Gambar 3.2
Figures

Rasio Jenis Kelamin menurut Desa, 2022
Population Sex Ratio, 2022



Sumber/Source: Dinas Kependudukan dan Pencatatan Sipil Kabupaten Ciamis/Population and Civil Registration Agency of Ciamis Regency

Tabel 3.1
Table

Penduduk, Distribusi Persentase Penduduk, Kepadatan Penduduk, Rasio Jenis Kelamin Penduduk Menurut Desa/Kelurahan di Kecamatan Sindangkasih, 2022

Population, Percentage Distribution of Population, Population Density, and Population Sex Ratio by Villages/Kelurahan in Sindangkasih Subdistrict, 2022

Desa/Kelurahan Village/Kelurahan	Penduduk/Population		
	Laki-Laki/Male	Perempuan/Female	Jumlah/Total
(1)	(2)	(3)	(4)
Sukamanah	2.401	2.370	4.771
Sukaraja	2.712	2.626	5.338
Budiharja	2.146	2.122	4.268
Budiasih	2.531	2.422	4.953
Gunung Cupu	4.308	4.011	8.319
Sindangkasih	4.403	4.442	8.845
Sukasenang	3.792	3.505	7.297
Sukaresik	2.497	2.345	4.842
Wanasigra	1.814	1.801	3.615
Kecamatan Sindangkasih	2.401	2.370	4.771

Lanjutan Tabel/Continued Table 3.1

Desa/Kelurahan Village/Kelurahan	Persentase Penduduk Percentage of Total Population	Kepadatan Penduduk (per Km²) Population Density per sq.km	Rasio Jenis Kelamin Penduduk Population Sex Ratio
(1)	(5)	(6)	(7)
Sukamanah	9,13	1.378,90	101,31
Sukaraja	10,22	3.158,58	103,27
Budiharja	8,17	1.422,67	101,13
Budiasih	9,48	1.317,29	104,50
Gunung Cupu	15,92	2.285,44	107,40
Sindangkasih	16,93	4.630,89	99,12
Sukasenang	13,97	2.369,16	108,19
Sukaresik	9,27	802,99	106,48
Wanasigra	6,92	1.975,41	100,72
Kecamatan Sindangkasih	100,00	1.839,72	103,74

Sumber/Source: Dinas Kependudukan dan Pencatatan Sipil Kabupaten Ciamis/Population and Civil Registration Agency of Ciamis Regency

Tabel
Table 3.2**Jumlah Penduduk Menurut Kelompok Umur dan Jenis Kelamin di Kecamatan Sindangkasih, 2022**
Population by Age Groups and Sex in Sindangkasih Subdistrict, 2022

Kelompok Umur Age Groups	Jenis Kelamin/Sex		Jumlah Total
	Laki-laki Male	Perempuan Female	
(1)	(2)	(3)	(4)
0 – 4	2728	2541	5269
5 – 9	2851	2700	5551
10 – 14	3099	3011	6110
15 – 19	2255	2090	4345
20 – 24	2730	2370	5100
25 – 30	2918	2642	5560
31 tahun ke atas	10023	10290	20313
Nama Kecamatan	26.604	25.644	52.248

Sumber/Source: Dinas Kependudukan dan Pencatatan Sipil Kabupaten Ciamis/Population and Civil Registration Agency of Ciamis Regency

04

4. SOSIAL DAN KESEJAHTERAAN RAKYAT/SOCIAL AND WELFARE



PENJELASAN TEKNIS

1. Tidak/belum pernah sekolah adalah mereka yang tidak pernah atau belum pernah terdaftar dan tidak pernah atau belum pernah aktif mengikuti pendidikan di suatu jenjang pendidikan formal, termasuk juga yang tamat/belum tamat taman kanak-kanak tetapi tidak melanjutkan ke sekolah dasar.
2. Masih bersekolah adalah mereka yang terdaftar dan aktif mengikuti pendidikan formal atau nonformal (Paket A,B,C, atau C), baik pendidikan dasar, menengah maupun pendidikan tinggi. Bagi mahasiswa yang sedang cuti dianggap masih sekolah.
3. Tidak bersekolah lagi adalah mereka yang pernah terdaftar dan aktif mengikuti pendidikan formal atau nonformal (Paket A, B, atau C), tetapi pada saat pencacahan tidak lagi terdaftar dan tidak aktif mengikuti pendidikan.
4. Tamat sekolah adalah menyelesaikan pelajaran yang ditandai dengan lulus akhir pada kelas atau tingkat terakhir suatu jenjang pendidikan di sekolah negeri maupun swasta dengan mendapatkan tanda tamat belajar/ijazah. Seseorang yang belum mengikuti pelajaran pada

TECHNICAL NOTES

1. *Not/never attending school is someone who has never attended or never been registered in a formal education, such as primary, secondary, and tertiary education, including those who just completed kindergarten are considered as never attended school.*
2. *Attending school is someone who is currently attending primary, secondary, or tertiary education, including package A, B, or C. College student who postpones his/ her study is considered as attending school.*
3. *Not attending school anymore is someone who had enrolled and participated in formal or nonformal education in the past, including package A,B, or C, but currently does not attend school.*
4. *Completed particular level of education is someone who has completed particular level of education in private or public school and accepting graduation certificate. Someone who has never attended the highest grade but passed the final exam is considered as completed particular level of education.*
5. *Natural disaster is an event or series of events that threaten and disrupt*

kelas tertinggi tetapi telah mengikuti ujian akhir dan lulus, dianggap tamat sekolah.

5. Bencana alam adalah peristiwa atau serangkaian peristiwa yang mengancam dan mengganggu kehidupan/ penghidupan masyarakat yang disebabkan oleh faktor alam, berupa gempa bumi, tsunami, gunung meletus, banjir, kekeringan, angin topan, dan tanah longsor, sehingga mengakibatkan kerugian materi maupun non-materi.

the lives and livelihoods caused by natural factors, such as: earthquake, tsunami, volcanic eruption, flood, flash f l o o d , drought, typhoon/ cyclone, and landslide, so it can lead to result in loss of material and non-material.

ULASAN**DESCRIPTION****Pendidikan**

Program wajib belajar 9 tahun, adalah bagian dari upaya pemerintah untuk mempercepat peningkatan kualitas sumber daya manusia (SDM), yang pada akhirnya akan menciptakan SDM yang tangguh, yang siap bersaing di era globalisasi. Tersedianya SDM yang berkualitas merupakan salah satu faktor utama keberhasilan pembangunan di suatu daerah. Peningkatan SDM sekarang ini lebih difokuskan pada pemberian kesempatan seluas-luasnya kepada penduduk untuk mengesep pendidikan. Oleh sebab itu pemerintah berusaha secara konsisten berupaya meningkatkan SDM penduduk melalui jalur pendidikan.

Fasilitas pendidikan di Kecamatan Sindangkasih sudah memadai, dimana setiap desa terdapat fasilitas pendidikan dasar. Dengan fasilitas pendidikan tersebut, diharapkan masyarakat Kecamatan SINDANGKASIH semakin meningkat tingkat partisipasi pendidikannya.

Kesehatan

Pembangunan bidang kesehatan bertujuan agar semua lapisan masyarakat dapat memperoleh

Education

The 9-year compulsory education program is part of government's efforts to accelerate the improvement of the quality of human resources (HR), which in turn will create human resources who are ready to compete in the era of globalization. The quality of human resources is one of important factor in supporting the success of development in the region. The increasing of human resources quality focused on providing a huge opportunity to everyone to attain education evenly. Therefore, the government is consistently trying to increase the quality of human resources through education.

Educational facilities in Sindangkasih Subdistrict are adequate, where each village has basic education facilities. With these educational facilities, it is hoped that the people of SINDANGKASIH Subdistrict will increase the level of educational participation.

Health

Development of health sector is aimed at improving health condition of the society by providing health facility with easier, convenient, and cheaper access.

pelayanan kesehatan secara mudah, merata dan murah.

Pembangunan kesehatan harus selalu dilakukan mengingat jumlah penduduk yang selalu bertambah dari tahun ke tahun. Upaya pemerintah untuk meningkatkan derajat dan status kesehatan penduduk dilakukan antara lain dengan meningkatkan fasilitas dan sarana kesehatan.

Setiap kecamatan di Kabupaten Ciamis telah tersedia fasilitas kesehatan yaitu pusat kesehatan masyarakat. Sementara itu, tenaga kesehatan juga telah tersedia di setiap kecamatan.

The health development will be continuously improved as the number of population will always increase. In line with government policies imposed on other sector as an effort to increase health quality of society and number of medical personnel.

Every subdistrict in Ciamis Regency has health facilities, namely a community health center. Meanwhile, health personnel are also available in each subdistrict.

4.1 PENDIDIKAN EDUCATION

Tabel 4.1.1 Banyaknya Desa¹/Kelurahan yang Memiliki Fasilitas Sekolah Menurut Tingkat Pendidikan di Kecamatan Sindangkasih, 2020–2022
Number of Villages¹/Kelurahan Having Educational Facilities by Educational Level in Sindangkasih Subdistrict, 2020–2022

Tingkat Pendidikan Educational Level	2020 ²	2021 ²	2022 ³
(1)	(2)	(3)	(4)
Sekolah Dasar (SD) Primary School	26	26	26
Madrasah Ibtidaiyah (MI) Madrasah Ibtidaiyah	3	3	3
Sekolah Menengah Pertama (SMP) Junior High School	3	3	3
Madrasah Tsanawiyah (MTs) Madrasah Tsanawiyah (MTs)	1	1	1
Sekolah Menengah Atas (SMA) Senior High School	1	1	1
Sekolah Menengah Kejuruan (SMK) Vocational High School	2	2	2
Madrasah Aliyah (MA) Madrasah Aliyah	2	2	2
Akademi/Perguruan Tinggi Academy/University	-	-	-

Catatan/Note: ¹Desa pada tabel ini termasuk Unit Permukiman Transmigrasi (UPT) yang masih dibina oleh kementerian terkait/
Villages in this table include Transmigration Settlement Unit which is still fostered by the relevant ministries.

Sumber/Source: ²Badan Pusat Statistik, Pendataan Potensi Desa (Podes)/BPS-Statistics Indonesia, *Village Potential Data Collecting*
³...

Tabel
Table 4.1.2

Jumlah Sekolah Menurut Tingkat Pendidikan di Kecamatan Sindangkasih, 2021/2022 dan 2022/2023
Number of Schools by Educational Level in Sindangkasih Subdistrict, 2021/2022 and 2022/2023

Tingkat Pendidikan Educational Level	Negeri/Public		Swasta/Private		Jumlah/Total	
	2021/2022	2022/2023	2021/2022	2022/2023	2021/2022	2022/2023
(1)	(2)	(3)	(4)	(5)	(6)	(7)
Tamn Kanak-Kanak (TK) ¹ /Kindergarten ¹	-	-	11	11	11	11
Raudatul Athfal (RA) ² Raudatul Athfal (RA) ²	-	-	-	-	-	-
Sekolah Dasar (SD) ¹ Elementary Schools ¹	25	25	1	1	26	26
Madrasah Ibtidaiyah (MI) ² /Madrasah Ibtidaiyah (MI) ²	-	-	3	3	3	3
Sekolah Menengah Pertama (SMP) ¹ /Junior High Schools ¹	1	1	1	2	2	3
Madrasah Tsanawiyah (MTs) ² /Madrasah Tsanawiyah (MTs) ²	-	-	1	1	1	1
Sekolah Menengah Atas (SMA) ¹ /SeniorHigh Schools ¹	-	-	1	1	1	1
Sekolah Menengah Kejuruan (SMK) ¹ Vocational High Schools ¹	-	-	2	2	2	2
Madrasah Aliyah (MA) ² Madrasah Aliyah (MA) ²	-	-	2	2	2	2

Catatan/Note: ¹ Seluruh Raudatul Athfal (RA) berstatus swasta/All Raudatul Athfal (RA) are private

Sumber/Source: ¹ Kementerian Pendidikan, Kebudayaan, Riset, dan Teknologi, Sistem Data Pokok Pendidikan, data semester ganjil laporan sampai dengan 30 November 2022/Ministry of Education, Culture, Research, and Technology, Basic Education Data System, oddsemester report data upto 30 November 2022

² Kementerian Agama, EMIS, data semester ganjil laporan sampai dengan 9 Februari 2023/Ministry of Religious Affairs, EMIS, oddsemester report data upto 9 February 2023

Tabel
Table - 4.1.3

Jumlah Guru Menurut Tingkat Pendidikan di Kecamatan Sindangkasih, 2021/2022 dan 2022/2023
Number of Teachers by Educational Level in Sindangkasih Subdistrict, 2021/2022 and 2022/2023

Tingkat Pendidikan Educational Level	Negeri/Public		Swasta/Private		Jumlah/Total	
	2021/2022	2022/2023	2021/2022	2022/2023	2021/2022	2022/2023
(1)	(2)	(3)	(4)	(5)	(6)	(7)
Taman Kanak-Kanak (TK) ¹ /Kindergarten ¹	-	-	27	32	27	32
Raudatul Athfal (RA) ² Raudatul Athfal (RA) ²	-	-	-	-	-	-
Sekolah Dasar (SD) ^{1,3} Elementary Schools ^{1,3}	245	241	12	18	257	253
Madrasah Ibtidaiyah (MI) ² /Madrasah Ibtidaiyah (MI) ²	-	-	-	-	-	-
Sekolah Menengah Pertama (SMP) ^{1,3} Junior High Schools ^{1,3}	22	22	11	10	33	32
Madrasah Tsanawiyah (MTs) ² /Madrasah Tsanawiyah (MTs) ²	-	-	-	-	-	-
Sekolah Menengah Atas (SMA) ^{1,3} Senior High Schools ^{1,3}	55	63	-	-	55	63
Sekolah Menengah Kejuruan (SMK) ^{1,3} Vocational High Schools ^{1,3}	-	-	26	26	26	26
Madrasah Aliyah (MA) ² Madrasah Aliyah (MA) ²	-	-	-	-	-	-

Catatan/Note: ³ Jumlah guru termasuk kepala sekolah dan guru/The total of teachers including headmaster and teacher.

Sumber/Source: ¹ Kementerian Pendidikan, Kebudayaan, Riset, dan Teknologi, Sistem Data Pokok Pendidikan, data semester ganjil laporan sampai dengan 30 November 2022/Ministry of Education, Culture, Research, and Technology, Basic Education Data System, odd semester report data upto 30 November 2022

² Kementerian Agama, EMIS, data semester ganjil laporan sampai dengan 9 Februari 2023/Ministry of Religious Affairs, EMIS, odd semester report data upto 9 February 2023

Tabel
Table 4.1.4

Jumlah Murid Menurut Tingkat Pendidikan di Kecamatan Sindangkasih, 2021/2022 dan 2022/2023
Number of Pupils by Educational Level in Sindangkasih Subdistrict, 2021/2022 and 2022/2023

Tingkat Pendidikan Educational Level	Negeri/Public		Swasta/Private		Jumlah/Total	
	2021/2022	2022/2023	2021/2022	2022/2023	2021/2022	2022/2023
(1)	(2)	(3)	(4)	(5)	(6)	(7)
Taman Kanak-Kanak (TK) ¹ /Kindergarten ¹	-	-	448	440	448	440
Raudatul Athfal (RA) ² Raudatul Athfal (RA) ²	-	-	-	-	-	-
Sekolah Dasar (SD) ¹ Elementary Schools ¹	4596	4639	202	260	4798	4899
Madrasah Ibtidaiyah (MI) ² /Madrasah Ibtidaiyah (MI) ²	-	-	-	-	-	-
Sekolah Menengah Pertama (SMP) ¹ /Junior High Schools ¹	1145	1155	81	205	1226	1360
Madrasah Tsanawiyah (MTs) ² /Madrasah Tsanawiyah (MTs) ²	-	-	-	-	-	-
Sekolah Menengah Atas (SMA) ¹ /Senior High Schools ¹	-	-	1038	1115	1038	1115
Sekolah Menengah Kejuruan (SMK) ¹ Vocational High Schools ¹	-	-	125	137	125	137
Madrasah Aliyah (MA) ² Madrasah Aliyah (MA) ²	-	-	-	-	-	-

Catatan/Note: ...

Sumber/Source: ¹ Kementerian Pendidikan, Kebudayaan, Riset, dan Teknologi, Sistem Data Pokok Pendidikan, data semester ganjil laporan sampai dengan 30 November 2022/Ministry of Education, Culture, Research, and Technology, Basic Education Data System, odd semester report data upto 30 November 2022

² Kementerian Agama, EMIS, data semester ganjil laporan sampai dengan 9 Februari 2023/Ministry of Religious Affairs, EMIS, odd semester report data upto 9 February 2023

Tabel
Table 4.1.5

Kemudahan Untuk Mencapai Sarana Pendidikan Terdekat Bagi Desa/Kelurahan yang Tidak ada Sarana Pendidikan Menurut Desa/Kelurahan dan Jenjang Pendidikan diKecamatan Sindangkasih, 2022

Ease of Access to the Nearest Educational Facilities for Villages/Kelurahan without Educational Facilities by Village/Kelurahan and Education Levels in Sindangkasih Subdistrict, 2022

Desa/Kelurahan <i>Village/Kelurahan</i>	TK <i>Kindergarten</i>	RA <i>RA</i>	SD <i>Primary Schools</i>	MI <i>MI</i>	SMP <i>Junior High Schools</i>	MTS <i>MTS</i>
(1)	(2)	(3)	(4)	(5)	(6)	(7)
Sukamanah	Mudah	Sangat Mudah	Sangat Mudah	Sangat Mudah	Mudah	Sangat Mudah
Sukaraja	Sangat Mudah	Sangat Mudah	Sangat Mudah	Sangat Mudah	Sangat Mudah	Mudah
Budiharja	Sangat Mudah	Sangat Mudah	Sangat Mudah	Sangat Mudah	Sangat Mudah	Sangat Mudah
Budiasih	Sangat Mudah	Sangat Mudah	Sangat Mudah	Mudah	Mudah	Sangat Mudah
Gunung Cupu	Mudah	Sangat Mudah	Sangat Mudah	Mudah	Mudah	Sangat Mudah
Sindangkasih	Sangat Mudah	Sangat Mudah	Sangat Mudah	Mudah	Sangat Mudah	Sangat Mudah
Sukasenang	Sangat Mudah	Sangat Mudah	Sangat Mudah	Sangat Mudah	Mudah	Sangat Mudah
Sukaresik	Sangat Mudah	Sangat Mudah	Sangat Mudah	Sangat Mudah	Mudah	Sangat Mudah
Wanasigra	Sangat Mudah	Sangat Mudah	Sangat Mudah	Sangat Mudah	Sangat Mudah	Sangat Mudah

Lanjutan Tabel/Continued Table 4.1.5

Desa/Kelurahan Village/Kelurahan	SMA Senior High Schools	MA MA	SMK Vocational High Schools	Akademi/Perguruan Tinggi Academy/University
(1)	(8)	(9)	(10)	(11)
Sukamanah	Mudah	Mudah	Mudah	Mudah
Sukaraja	Sangat Mudah	Mudah	Sangat Mudah	Mudah
Budiharja	Sangat Mudah	Mudah	Sangat Mudah	Sangat Mudah
Budiasih	Mudah	Sangat Mudah	Mudah	Mudah
Gunung Cupu	Mudah	Sangat Mudah	Mudah	Mudah
Sindangkasih	Mudah	Sangat Mudah	Mudah	Mudah
Sukasenang	Mudah	Mudah	Mudah	Mudah
Sukaresik	Mudah	Mudah	Mudah	Sangat Mudah
Wanasigra	Sangat Mudah	Sangat Mudah	Sangat Mudah	Mudah

Catatan/Note: ...

Sumber/Source: ...

4.2 KESEHATAN HEALTH

Tabel 4.2.1 Banyaknya Desa¹/Kelurahan yang Memiliki Sarana Kesehatan Menurut Jenis Sarana Kesehatan di Kecamatan Sindangkasih, 2020–2022
Number of Villages¹/Kelurahan Health Facilities by Type of Health Facilities in Sindangkasih Subdistrict, 2020–2022

Jenis Sarana Kesehatan Type of Health Facilities	2020 ²	2021 ²	2022 ³
(1)	(2)	(3)	(4)
Rumah Sakit <i>Hospital</i>	-	-	-
Rumah Sakit Bersalin <i>Maternity Hospital</i>	-	-	-
Poliklinik/Balai Pengobatan <i>Polyclinic</i>	-	1	1
Puskesmas Rawat Inap <i>Public Health Center with Inpatient Care</i>	-	1	1
Puskesmas Tanpa Rawat Inap <i>Public Health Center without Inpatient Care</i>	-	3	3
Apotek <i>Pharmacy</i>	-	3	3

Catatan/Note: ¹Desa pada tabel ini termasuk Unit Permukiman Transmigrasi (UPT) yang masih dibina oleh kementerian terkait/
Villages in this table include Transmigration Settlement Unit which is still fostered by the relevant ministries.

Sumber/Source: ²Badan Pusat Statistik, Pendataan Potensi Desa (Podes)/BPS-Statistics Indonesia, Village Potential Data Collecting

³...

Tabel
Table 4.2.2

**Banyaknya Warga Penderita Kekurangan Gizi Menurut
Desa/Kelurahan di Kecamatan Sindangkasih, 2021**
*Number of People with Malnutrition by Villages/Kelurahan in Sindangkasih
Subdistrict, 2021*

Desa/Kelurahan Village/Kelurahan	2021
(1)	(2)
Sukamanah	7
Sukaraja	9
Budiharja	1
Budiasih	8
Gunung Cupu	19
Sindangkasih	4
Sukasenang	4
Sukaresik	16
Wanasigra	15
Kecamatan Sindangkasih	83

Catatan/Note: ...

Sumber/Source: ...

Jumlah Tenaga Kesehatan Menurut Desa/Kelurahan, 2022
Number of Health Human Resources by Villages/Kelurahan, 2022

Tabel - 4.2.3
Table

Desa/Kelurahan Village/Kelurahan	Dokter Doctor	Perawat Nurse	Bidan Midwife	Farmasi Pharmacy	Ahli Gizi Nutritionists
(1)	(2)	(3)	(4)	(5)	(6)
Sukamanah	-	-	-	-	-
Sukaraja	-	-	-	-	-
Budiharja	-	-	-	-	-
Budiasih	-	-	-	-	-
Gunung Cupu	-	-	-	-	-
Sindangkasih	-	-	-	-	-
Sukasenang	-	-	-	-	-
Sukaresik	-	-	-	-	-
Wanasigra	-	-	-	-	-
Kecamatan Sindangkasih	-	-	-	-	-

Catatan/Note: ...

Sumber/Source: ...

Tabel
Table 4.2.4

Kemudahan Untuk Mencapai Sarana Kesehatan Terdekat Bagi Desa/Kelurahan yang Tidak ada Sarana Kesehatan Menurut Desa/Kelurahan dan Jenis Sarana Kesehatan di Kecamatan Sindangkasih, 2022

Ease of Reaching the Nearest Health Facilities for Villages/Kelurahan without Health Facilities by Village/Kelurahan and Types of Health Facilities in Sindangkasih District, 2022

Desa/Kelurahan <i>Village/Kelurahan</i>	Rumah Sakit <i>Hospital</i>	Rumah Sakit Bersalin <i>Maternity Hospital</i>	Poliklinik/Balai Pengobatan <i>Polyclinic</i>
(1)	(2)	(3)	(4)
Sukamanah	Mudah	Mudah	Mudah
Sukaraja	Mudah	Mudah	Sangat Mudah
Budiharja	Mudah	Mudah	Mudah
Budiasih	Mudah	Mudah	Mudah
Gunung Cupu	Mudah	Mudah	Sangat Mudah
Sindangkasih	Mudah	Mudah	Sangat Mudah
Sukasenang	Mudah	Mudah	Sangat Mudah
Sukaresik	Mudah	Mudah	Mudah
Wanasigra	Mudah	Mudah	Sangat Mudah

Lanjutan Tabel/*Continued Table* 4.2.4

Desa/Kelurahan Village/Kelurahan	Puskesmas Rawat Inap Public Health Center with Inpatient Care	Puskesmas Tanpa Rawat Inap Public Health Center without Inpatient Care	Apotek Pharmacy
(1)	(5)	(6)	(7)
Sukamanah	Mudah	Mudah	Mudah
Sukaraja	Mudah	Mudah	Mudah
Budiharja	Sangat Mudah	Mudah	Sangat Mudah
Budiasih	Mudah	Mudah	Mudah
Gunung Cupu	Mudah	Mudah	Mudah
Sindangkasih	Mudah	Mudah	Mudah
Sukasenang	Mudah	Mudah	Mudah
Sukaresik	Mudah	Mudah	Mudah
Wanasigra	Mudah	Mudah	Mudah

Catatan/*Note*: ...Sumber/*Source*: ...

4.3 PERUMAHAN DAN LINGKUNGAN HOUSING AND ENVIRONMENT

Tabel - 4.3.1 **Banyaknya Desa¹/Kelurahan Menurut Sumber Air Minum Sebagian Besar Keluarga di Kecamatan Sindangkasih, 2020–2022**
Number of Villages¹/Kelurahan by Drinking Water Source of Majority Family in Sindangkasih Subdistrict, 2020–2022

Sumber Air Minum Source of Drinking Water	2020 ²	2021 ²	2022 ³
(1)	(2)	(3)	(4)
Air Kemasan Bermerk/Branded Bottled Water	-	-	-
Air Isi Ulang/Refil Water	-	6	6
Leding Dengan Meteran/Metered Piped Water	-	-	-
Leding Tanpa Meteran/Non Metered Piped Water	-	-	-
Sumur Bor atau Pempa/Artesian Well or Pumped Water	-	1	1
Sumur/Well	-	-	-
Mata Air/Spring	-	2	2
Sungai/Danau/Kolam/ Waduk/Situ/ Embung/Bendungan/River/Lake/Pond/ Reservoir/Dam	-	-	-
Air Hujan/Rainwater	-	-	-
Lainnya/Others	-	-	-

Catatan/Note: ¹Desa pada tabel ini termasuk Unit Permukiman Transmigrasi (UPT) yang masih dibina oleh kementerian terkait/
Villages in this table include Transmigration Settlement Unit which is still fostered by the relevant ministries.

Sumber/Source: ²Badan Pusat Statistik, Pendataan Potensi Desa (Podes)/BPS-Statistics Indonesia, Village Potential Data Collecting

³...

Tabel
Table 4.3.2

Banyaknya Keluarga Menurut Desa/Kelurahan dan Jenis Pengguna Listrik di Kecamatan Sindangkasih, 2022
Number of Family by Villages/Kelurahan and Type of Electricity Consumer in Sindangkasih Subdistrict, 2022

Desa/Kelurahan Village/Kelurahan	Pengguna Listrik Electricity Consumer		Jumlah Total	Bukan Pengguna Listrik Not Electricity Consumer
	PLN State Electricity Company	Non PLN Non-State Electricity Company		
(1)	(2)	(3)	(4)	(5)
Sukamanah	1451	-	1451	-
Sukaraja	1748	-	1748	-
Budiharja	1318	-	1318	-
Budiasih	1573	-	1573	-
Gunung Cupu	2835	-	2835	-
Sindangkasih	3244	-	3244	-
Sukasenang	2108	-	2108	-
Sukaresik	1617	-	1617	-
Wanasigra	1243	-	1243	-
Kecamatan Sindangkasih	17137	-	17137	-

Catatan/Note: ...
Sumber/Source: ...

Tabel
Table 4.3.3

Banyaknya Desa¹/Kelurahan Menurut Sumber Penerangan Jalan Utama Desa/Kelurahan di Kecamatan Sindangkasih, 2020–2022

Number of Villages¹/Kelurahan by Source of Villages/ Kelurahan's Main Street Illumination in Sindangkasih Subdistrict, 2020–2022

Sumber Penerangan Jalan Utama Source of Main Street Illumination	2020 ²	2021 ²	2022 ³
(1)	(2)	(3)	(4)
Listrik Pemerintah/ <i>State Electricity</i>	-	9	9
Listrik Non Pemerintah/ <i>Non-State Electricity</i>	-	-	-
Non Listrik/ <i>Non-Electric</i>	-	9	9

Catatan/Note: ¹Desa pada tabel ini termasuk Unit Permukiman Transmigrasi (UPT) yang masih dibina oleh kementerian terkait/
Villages in this table include Transmigration Settlement Unit which is still fostered by the relevant ministries.

Sumber/Source: ²Badan Pusat Statistik, Pendataan Potensi Desa (Podes)/BPS-Statistics Indonesia, Village Potential Data Collecting

³...

Tabel
Table - 4.3.4

Banyaknya Desa¹/Kelurahan Menurut Penggunaan Fasilitas Tempat Buang Air Besar Sebagian Besar Keluarga Kecamatan Sindangkasih, 2020–2022
Number of Villages¹/Kelurahan by Toilet Facility Used by Majority Family in Sindangkasih Subdistrict, 2020–2022

Fasilitas Tempat Buang Air Besar Toilet Facility	2020 ²	2021 ²	2022 ³
(1)	(2)	(3)	(4)
Jamban/Toilet			
Sendiri/Private	-	9	9
Bersama/Shared	-	-	-
Umum/Public	-	-	-
Bukan Jamban/Non-Toilet	-	-	-
Jumlah/Total	-	9	9

Catatan/Note: ¹Desa pada tabel ini termasuk Unit Permukiman Transmigrasi (UPT) yang masih dibina oleh kementerian terkait/
Villages in this table include Transmigration Settlement Unit which is still fostered by the relevant ministries.

Sumber/Source: ²Badan Pusat Statistik, Pendataan Potensi Desa (Podes)/BPS-Statistics Indonesia, Village Potential Data Collecting

³...

Tabel
Table - 4.3.5

Banyaknya Desa/Kelurahan Menurut Jenis Bahan Bakar untuk Memasak yang Digunakan Sebagian Besar Keluarga di Kecamatan Sindangkasih, 2022
Number of Villages/Kelurahan by Type of Cooking Fuel Used by Majority Family in Sindangkasih Subdistrict, 2022

Jenis Bahan Bakar untuk Memasak Type of Cooking Fuel	2022
(1)	(2)
Listrik/Electric	-
Elpiji 5,5 kg/Blue Gas 5.5 kg-LPG	-
Elpiji 12 kg/12 kg-LPG	-
Elpiji 3 kg/3 kg-LPG	9
Gas Kota/City Gas	-
Biogas/Biogas	-
Minyak Tanah/Kerosene	-
Briket/Briquettes	-
Arang/Charcoal	-
Kayu Bakar/Firewood	-
Lainnya/Others	-
Jumlah/Total	9

Catatan/Note: ...

Sumber/Source:

4.4 AGAMA DAN SOSIAL LAINNYA RELIGION AND OTHER SOCIAL AFFAIRS

Tabel 4.4.1 Jumlah Tempat Peribadatan Menurut Desa/Kelurahan di Kecamatan Sindangkasih 2022
Table Number of Worship Places by Villages/Kelurahan in *Sindangkasih* Subdistrict, 2022

Desa/Kelurahan Village/Kelurahan	Masjid Mosque	Mushola Pray Room	Gereja Protestan Protestant Church	Gereja Katholik Catholic Church	Pura Temple	Vihara
(1)	(2)	(3)	(4)	(5)	(6)	(7)
Sukamanah	12	9	-	-	-	-
Sukaraja	8	27	-	-	-	-
Budiharja	5	23	-	-	-	-
Budiasih	10	29	-	-	-	-
Gunung Cupu	14	36	-	-	-	-
Sindangkasih	10	38	-	-	-	-
Sukasenang	9	24	-	-	-	-
Sukaresik	7	36	-	-	-	-
Wanasigra	5	7	-	-	-	-
Kecamatan Sindangkasih	80	229	-	-	-	-

Catatan/Note: ...

Sumber/Source: ...

Tabel
Table 4.4.2

Banyaknya Kejadian Bencana Alam Menurut Desa/ Kelurahan dan Jenis Bencana Alam di Kecamatan Sindangkasih, 2021
Number of Natural Disaster Events by Villages/Kelurahan and Type of Natural Disaster in Sindangkasih Subdistrict, 2021

Desa/Kelurahan Village/Kelurahan	Gempa Bumi Earthquake	Tsunami Tsunami	Gunung Meletus Volcanic Eruption	Tanah Longsor Landslide
(1)	(2)	(3)	(4)	(5)
Sukamanah	-	-	-	-
Sukaraja	-	-	-	-
Budiharja	-	-	-	-
Budiasih	-	-	-	-
Gunung Cupu	-	-	-	-
Sindangkasih	-	-	-	-
Sukasenang	-	-	-	-
Sukaresik	-	-	-	-
Wanasigra	-	-	-	-
Kecamatan Sindangkasih	-	-	-	-

Lanjutan Tabel/*Continued Table* 4.4.2

Desa/Kelurahan Village/Kelurahan	Banjir Floods	Banjir Bandang FlashFloods	Kekeringan Drought	Kebakaran Hutan dan Lahan Forest and Land Fires
(1)	(6)	(7)	(8)	(9)
Sukamanah	-	-	-	-
Sukaraja	-	-	-	-
Budiharja	-	-	-	-
Budiasih	-	-	-	-
Gunung Cupu	-	-	-	-
Sindangkasih	-	-	-	-
Sukasenang	-	-	-	-
Sukaresik	-	-	-	-
Wanasigra	-	-	-	-
Kecamatan Sindangkasih	-	-	-	-

Lanjutan Tabel/Continued Table 4.4.2

Desa/Kelurahan Village/Kelurahan	Angin Puyuh/ Puting Beliung/ Topan Tornado/Typhoon	Gelombang Pasang Tidal Wave	Abrasi Abrasion
(1)	(10)	(11)	(12)
Sukamanah	-	-	-
Sukaraja	-	-	-
Budiharja	-	-	-
Budiasih	-	-	-
Gunung Cupu	-	-	-
Sindangkasih	-	-	-
Sukasenang	-	-	-
Sukaresik	-	-	-
Wanasigra	-	-	-
Kecamatan Sindangkasih	-	-	-

Catatan/Note: ...

Sumber/Source: ...

Tabel
Table 4.4.3

Banyaknya Korban Jiwa Akibat Bencana Alam Menurut Desa/Kelurahan dan Jenis Bencana Alam di Kecamatan Sindangkasih, 2021

*Number of Fatalities Due to Natural Disasters by Villages/ Kelurahan and Type of Natural Disaster in **Sindangkasih** Subdistrict, 2021*

Desa/Kelurahan <i>Village/Kelurahan</i>	Gempa Bumi <i>Earthquake</i>	Tsunami <i>Tsunami</i>	Gunung Meletus <i>Volcanic Eruption</i>	Tanah Longsor <i>Landslide</i>
(1)	(2)	(3)	(4)	(5)
Sukamanah	-	-	-	-
Sukaraja	-	-	-	-
Budiharja	-	-	-	-
Budiasih	-	-	-	-
Gunung Cupu	-	-	-	-
Sindangkasih	-	-	-	-
Sukasenang	-	-	-	-
Sukaresik	-	-	-	-
Wanasigra	-	-	-	-
Kecamatan Sindangkasih	-	-	-	-

Lanjutan Tabel/Continued Table 4.4.3

Desa/Kelurahan Village/Kelurahan	Banjir Floods	Banjir Bandang FlashFloods	Kekeringan Drought	Kebakaran Hutan dan Lahan Forestand Land Fires
(1)	(6)	(7)	(8)	(9)
Sukamanah	-	-	-	-
Sukaraja	-	-	-	-
Budiharja	-	-	-	-
Budiasih	-	-	-	-
Gunung Cupu	-	-	-	-
Sindangkasih	-	-	-	-
Sukasenang	-	-	-	-
Sukaresik	-	-	-	-
Wanasigra	-	-	-	-
Kecamatan Sindangkasih	-	-	-	-

Lanjutan Tabel/*Continued Table* 4.4.3

Desa/Kelurahan Village/Kelurahan	Angin Puyuh/ Puting Beliung/ Topan Tornado/Typhoon	Gelombang Pasang Tidal Wave	Abrasi Abrasion
(1)	(10)	(11)	(12)
Sukamanah	-	-	-
Sukaraja	-	-	-
Budiharja	-	-	-
Budiasih	-	-	-
Gunung Cupu	-	-	-
Sindangkasih	-	-	-
Sukasenang	-	-	-
Sukaresik	-	-	-
Wanasigra	-	-	-
Kecamatan Sindangkasih	-	-	-

Catatan/*Note*: ...Sumber/*Source*: ...

Tabel
Table 4.4.4

Keberadaan Fasilitas/Upaya Antisipasi/Mitigasi Bencana Alam Menurut Desa/Kelurahan di Kecamatan Sindangkasih, 2022
Existence of Facilities/Efforts for Anticipation/Mitigation of Natural Disasters by Villages/Kelurahan by Villages/ Kelurahan in Sindangkasih Subdistrict, 2022

Desa/Kelurahan <i>Village/Kelurahan</i>	Sistem Peringatan Dini Bencana Alam <i>Natural Disaster Early Warning System</i>	Sistem Peringatan Dini Khusus Tsunami <i>Tsunami Early Warning System</i>	Perlengkapan Keselamatan <i>Safety Equipment</i>
(1)	(2)	(3)	(4)
Sukamanah	Ada	Bukan Wilayah Potensi Tsunami	Tidak Ada
Sukaraja	Ada	Bukan Wilayah Potensi Tsunami	Tidak Ada
Budiharja	Ada	Bukan Wilayah Potensi Tsunami	Tidak Ada
Budiasih	Ada	Bukan Wilayah Potensi Tsunami	Tidak Ada
Gunung Cupu	Ada	Bukan Wilayah Potensi Tsunami	Tidak Ada
Sindangkasih	Ada	Bukan Wilayah Potensi Tsunami	Tidak Ada
Sukasenang	Ada	Bukan Wilayah Potensi Tsunami	Tidak Ada
Sukaresik	Ada	Bukan Wilayah Potensi Tsunami	Tidak Ada
Wanasigra	Ada	Bukan Wilayah Potensi Tsunami	Tidak Ada

Lanjutan Tabel/*Continued Table* 4.4.4

Desa/Kelurahan <i>Village/Kelurahan</i>	Rambu-Rambu dan Jalur Evakuasi Bencana Sign <i>and Evacuation Route</i>	Pembuatan, Perawatan, atau Normalisasi: Sungai, Kanal, Tanggul, Parit, Drainase, Waduk, Pantai, dll <i>Manufacture, Maintenance, or Normalization: Rivers, Canals, Embankment, etc</i>
(1)	(5)	(6)
Sukamanah	-	-
Sukaraja	-	-
Budiharja	-	-
Budiasih	-	-
Gunung Cupu	-	-
Sindangkasih	-	-
Sukasenang	-	-
Sukaesik	-	-
Wanasigra	-	-

Catatan/Note: ...

Sumber/Source: ...

Tabel
Table 4.4.5

Banyaknya Desa/Kelurahan yang Memiliki Kelompok Kegiatan Olahraga Menurut Jenis Olahraga dan Ketersediaan Fasilitas/Lapangan Olahraga di Kecamatan Sindangkasih, 2022
Number of Villages/Kelurahan Having Sport Activities Groups by Type of Sport and Availability of Sport Facilities/Fields in Sindangkasih Subdistrict, 2022

Jenis Olahraga Type of Sport	Kondisi Fasilitas/Lapangan Olahraga Condition of Sport Facilities/Fields			Tidak Ada Fasilitas/ Lapangan Olahraga No Sport Facilities/ Fields
	Baik	Rusak Sedang	Rusak Parah	
(1)	(2)	(3)	(4)	(5)
Sepak Bola/Soccer	5	1	1	2
Bola Voli/Volley Ball	5	3	-	1
Bulu Tangkis/Badminton	5	-	-	4
Bola Basket/Basket Ball	1	-	-	8
Tenis Lapangan/Court Tennis	0	-	-	9
Tenis Meja/Table Tennis	4	4	-	1
Futsal/Futsal	-	-	-	9
Renang/Swimming	2	-	-	7
Bela Diri/Martial Arts	5	-	-	4
Bilyard/Billiards	-	-	-	9
Fitnes, Aerobik, dll/Fitness, Aerobics, etc	9	-	-	0
Lainnya/Others	2	-	-	7

Catatan/Note: ...

Sumber/Source: ...

Tabel
Table 4.4.6

Jumlah Penduduk Menurut Desa/Kelurahan dan Agama yang Dianut, 2022
Number of Population by Village/Kelurahan and Religion Followed, 2022

Desa/Kelurahan <i>Village/Kelurahan</i>	Islam <i>Islam</i>	Protestan <i>Protestant</i>	Katolik <i>Catholic</i>	Hindu <i>Hindu</i>	Budha <i>Buddha</i>	Lainnya <i>Other</i>
(1)	(2)	(3)	(4)	(5)	(6)	(7)
Sukamanah	4.771	-	-	-	-	-
Sukaraja	5.338	-	-	-	-	-
Budiharja	4.268	-	-	-	-	-
Budiasih	4.953	-	-	-	-	-
Gunung Cupu	8.319	-	-	-	-	-
Sindangkasih	8.845	-	-	-	-	-
Sukasenang	7.297	-	-	-	-	-
Sukaresik	4.842	-	-	-	-	-
Wanasigra	3.615	-	-	-	-	-
Kecamatan Sindangkasih	52.248	-	-	-	-	-

Catatan/Note: ...

Sumber/Source: ...

Tabel 4.4.7 **Jumlah Lembaga dan Fasilitas Pendidikan Keagamaan Lainnya Menurut Desa/Kelurahan, 2022**
Table *Number of Other Religious Education Institutions and Facilities by Village/Kelurahan, 2022*

Desa/Kelurahan <i>Village/Kelurahan</i>	Majlis Ta'lim <i>Majlis Ta'lim</i>	Madrasah Diniyah <i>Madrasah Diniyah</i>	Pondok Pesantren <i>Islamic Boarding School</i>	TPQ/TPA <i>TPQ/TPA</i>
(1)	(2)	(3)	(4)	(5)
Sukamanah	11	10	3	1
Sukaraja	10	8	2	-
Budiharja	19	5	5	6
Budiasih	10	7	-	2
Gunung Cupu	29	10	5	10
Sindangkasih	24	7	2	-
Sukasenang	19	9	2	3
Sukaresik	10	6	2	-
Wanasigra	11	3	1	1
Kecamatan Sindangkasih	143	65	22	23

Catatan/Note: ...

Sumber/Source: ...

Tabel
Table 4.4.8

Jumlah Kegiatan Penerangan Keagamaan Kepada Masyarakat Menurut Desa/Kelurahan, 2022
Number of Religious Information Activities for the Community by Village/Kelurahan, 2022

Desa/Kelurahan <i>Village/Kelurahan</i>	Kegiatan Pengajian Mingguan <i>Weekly Lecture Activities</i>	Kegiatan Pengajian Bulanan <i>Monthly Study Activities</i>	Kegiatan Pengajian Hari Besar Islam <i>Islamic Holiday Study Activities</i>
(1)	(2)	(3)	(4)
Sukamanah	10	3	10
Sukaraja	10	1	10
Budiharja	19	1	19
Budiasih	10	4	10
Gunung Cupu	28	1	20
Sindangkasih	11	5	10
Sukasenang	19	4	19
Sukaresik	25	10	12
Wanasigra	11	1	11
Kecamatan Sindangkasih	143	30	121

Catatan/Note: ...

Sumber/Source: ...

Tabel
Table 4.4.9

**Jumlah Tenaga Penerangan Keagamaan Menurut Desa/Kelurahan,
2022**
Number of Religious Information Personnel by Village/Kelurahan, 2022

Desa/Kelurahan <i>Village/Kelurahan</i>	Mubaligh <i>Mubaligh</i>	Imam <i>Priest</i>	Khotib <i>Preacher</i>	PAH <i>PAH</i>
(1)	(2)	(3)	(4)	(5)
Sukamanah	16	18	16	1
Sukaraja	11	13	13	1
Budiharja	12	9	9	1
Budiasih	15	17	17	-
Gunung Cupu	28	27	27	1
Sindangkasih	15	17	17	1
Sukasenang	18	22	21	1
Sukaresik	19	21	19	1
Wanasigra	13	16	16	1
Kecamatan Sindangkasih	147	160	155	8

Catatan/Note: ...

Sumber/Source: ...

Tabel
4.4.10
Table

**Jumlah Penerimaan Zakat Fitrah dan Zakat Mall Menurut
Desa/Kelurahan, 2022**
Total Zakat Fitrah and Zakat Mall Receipts by Village/Kelurahan, 2022

Desa/Kelurahan <i>Village/Kelurahan</i>	Pembayar/ Muzaki Zakat (Orang)	Penerima/ Mustahik Zakat (Orang)	Zakat Fitrah (Rupiah)	Zakat Mall (Rupiah)
(1)	(2)	(3)	(4)	(5)
Sukamanah	4114	...	113.135.000	...
Sukaraja	3420	...	94.050.000	...
Budiharja	4017	...	110.467.500	...
Budiasih	4572	...	125.730.000	...
Gunung Cupu	7402	...	203.555.000	...
Sindangkasih	2768	...	76.120.000	...
Sukasenang	5258	...	144.595.000	...
Sukaresik	3347	2658	86.597.500	5,615,000
Wanasigra	3438	...	94.545.000	...
Kecamatan Sindangkasih	4114	2658	113.135.000	5,615,000

Catatan/Note: ...

Sumber/Source: ...

4.5 PESERTA KELUARGA BERENCANA (KB) MEMBER OF ACTIVE FAMILY PLANNING

Tabel 4.5.1 **Rasio Jumlah Peserta KB Aktif Dengan Pasangan Usia Subur (PUS)**
Table **Menurut Desa/Kelurahan di Kecamatan Sindangkasih, 2022**
Ratio of Number of Active Family Planning Participants with Partners of Reproductive Age by Village/Kelurahan in SINDANGKASIH District, 2022

Desa/Kelurahan Village/Kelurahan	Jumlah Pasangan Usia Subur (PUS) Number of Couples of Reproductive Age	Jumlah Peserta KB Aktif (CU) Number of Active Family Planning Participants	Rasio CU / PUS (%) CU / PUS Ratio
(1)	(2)	(3)	(4)
Sukamanah	784	582	74,23
Sukaraja	801	605	75,53
Budiharja	1074	834	77,65
Budiasih	854	661	77,4
Gunung Cupu	666	515	77,33
Sindangkasih	1460	1129	77,33
Sukasenang	1216	936	76,97
Sukaresik	1010	785	77,72
Wanasigra	830	572	68,92
Kecamatan Sindangkasih	8695	6619	683,08

Sumber/Source: Dinas Pengendalian Penduduk, Keluarga Berencana, Pemberdayaan Perempuan dan Perlindungan Anak Kabupaten Ciamis/Department of Population Control, Family Planning, Women's Empowerment and Child Protection, Ciamis Regency

Tabel
Table 4.5.2

Jumlah Akseptor Aktif Menurut Jenis Alat Kontrasepsi per Desa/Kelurahan di Kecamatan Sindangkasih, 2022
Number of Active Acceptors by Type of Contraceptive Device per Village/Kelurahan in Sindangkasih District, 2022

Desa/Kelurahan <i>Village/Kelurahan</i>	PUS	Jenis Alat Kontrasepsi Hormonal <i>Types of Hormonal Contraception</i>			
		IUD	MOW	MOP	Kondom <i>Condom</i>
(1)	(2)	(3)	(4)	(5)	(6)
Sukamanah	784	42	33	-	23
Sukaraja	801	58	36	-	6
Budiharja	1074	44	20	-	8
Budiasih	854	70	31	-	6
Gunung Cupu	666	154	43	1	35
Sindangkasih	1460	281	56	1	53
Sukasenang	1216	132	43	-	45
Sukaresik	1010	61	10	2	10
Wanasigra	830	90	29	2	16
Kecamatan Sindangkasih	8695	932	301	6	202

Lanjutan Tabel/*Continued Table 4.5.2*

Desa/Kelurahan <i>Village/Kelurahan</i>	Jenis Alat Kontrasepsi Non Hormonal <i>Types of Hormonal Contraception</i>			Jumlah <i>Total</i>
	Implan <i>Implant</i>	Suntik <i>Injection</i>	Pil <i>Pill</i>	
(1)	(7)	(8)	(9)	(10)
Sukamanah	17	427	151	693
Sukaraja	5	434	99	638
Budiharja	22	320	74	488
Budiasih	61	384	67	619
Gunung Cupu	36	625	180	1.074
Sindangkasih	12	514	169	1.086
Sukasenang	11	580	280	1.091
Sukaresik	35	388	111	617
Wanasigra	1	227	96	461
Kecamatan Sindangkasih	200	3.899	1.227	6.767

Sumber/*Source:* Dinas Pengendalian Penduduk, Keluarga Berencana, Pemberdayaan Perempuan dan Perlindungan Anak Kabupaten Ciamis/*Department of Population Control, Family Planning, Women's Empowerment and Child Protection, Ciamis Regency*

Tabel
Table 4.5.3

**Jumlah Pasangan Usia Subur Bukan Akseptor KB Menurut
Alasannya per Desa/Kelurahan di Kecamatan Sindangkasih, 2022**
*Number of Couples of Reproductive Age Not Accepting Family Planning by
their Reasons per Village/Kelurahan in SINDANGKASIH District, 2022*

Desa/Kelurahan <i>Village/Kelurahan</i>	Hamil <i>Pregnant</i>	Ingin Anak Segera <i>Want Children Immediately</i>	Ingin Anak ditunda <i>Want The Child to ye Postponed</i>	Tidak Ingin Anak Lagi <i>Don't Want More Children</i>	Jumlah <i>Total</i>
(1)	(2)	(3)	(4)	(5)	
Sukamanah	37	98	102	129	366
Sukaraja	45	88	118	133	384
Budiharja	36	54	38	80	208
Budiasih	31	67	24	46	168
Gunung Cupu	65	111	26	52	254
Sindangkasih	43	114	36	44	237
Sukasenang	50	158	54	81	343
Sukaresik	39	80	32	52	203
Wanasigra	28	32	33	43	136
Kecamatan Sindangkasih	374	802	463	660	2.299

Sumber/Source: Dinas Pengendalian Penduduk, Keluarga Berencana, Pemberdayaan Perempuan dan Perlindungan Anak Kabupaten Ciamis/Department of Population Control, Family Planning, Women's Empowerment and Child Protection, Ciamis Regency

05

5. PERTANIAN/AGRICULTURE



PENJELASAN TEKNIS

1. Lahan sawah adalah lahan pertanian yang berpetak-petak dan dibatasi oleh pematang (galengan), saluran untuk menahan/ menyalurkan air, yang biasanya ditanami padi sawah tanpa memandang dari mana diperoleh atau status lahan tersebut. Lahan yang dimaksud termasuk lahan yang terdaftar di Pajak Bumi Bangunan, luran Pembangunan Daerah, lahan bengkok, lahan serobotan, lahan rawa yang ditanami padi dan lahan bekas tanaman tahunan yang telah dijadikan sawah, baik yang ditanami padi, palawija atau tanaman semusim lainnya.
2. Tegal/Kebun adalah lahan pertanian bukan sawah (lahan kering) yang ditanami tanaman semusim atau tahunan dan terpisah dengan halaman sekitar rumah serta penggunaannya tidak berpindah pindah.
3. Ladang/Huma adalah lahan pertanian bukan sawah (lahan kering) yang biasanya ditanami tanaman semusim dan penggunaannya hanya semusim atau dua musim, kemudian akan ditinggalkan bila sudah tidak subur lagi (berpindah-pindah). Kemungkinan lahan ini beberapa tahun kemudian akan dikerjakan

TECHNICAL NOTES

1. *Paddy field is agricultural land that separated by small dykes to resist water, where the main crop is usually planted with paddy without considering where it is obtained or the status of the land. It includes the land that is registered at land income tax office, regional development contribution, 'bengkok' land, illegal ownership, swamps for rice cultivation, and annual crop land mark that has been used as rice field, whether planted with paddy, secondary crops or the other seasonal crops.*
2. *Dry field/Garden is an dryland (unirrigated land) which is planted with seasonal or annual crops and separated from the yard around the house without shifting.*
3. *Unirrigated agricultural field/ shifting cultivation land is dryland (unirrigated land) that usually is cultivated for seasonal crops and utilized only for one or two seasons, then it will be abandoned when it is no longer fertile (shifting). It is possible that this land will be used again in a few years if it has been*
4. *Temporarily unused land is land that is regularly used but temporarily (more than a year but less or equal than two years) is unused, it includes paddy field that*

kembali jika sudah subur.

4. Lahan yang sementara tidak diusahakan adalah lahan yang biasanya diusahakan tetapi untuk sementara (lebih dari 1 (satu) tahun tetapi kurang dari atau sama dengan 2 (dua) tahun) tidak diusahakan, termasuk lahan sawah yang tidak diusahakan selama lebih dari 2 (dua) tahun.
5. Data pokok tanaman pangan yang dikumpulkan adalah luas panen dan produktivitas (hasil per hektar). Produksi tanaman pangan merupakan hasil perkalian antara luas panen dengan produktivitas. Pengumpulan data luas panen dilakukan setiap bulan dengan pendekatan area kecamatan di seluruh wilayah Indonesia. Pengumpulan data produktivitas dilakukan melalui pengukuran langsung pada plot ubinan berukuran $2\frac{1}{2}$ m x $2\frac{1}{2}$ m. Pengumpulan data produktivitas dilakukan setiap subround (empat bulanan) pada waktu panen petani.
6. Data produksi padi dan palawija yang disajikan adalah dalam kualitas: gabah kering giling (padi), pipilan kering (jagung), biji kering (kedelai dan kacang tanah), dan umbi basah (ubi kayu dan ubi jalar).

is not cultivated more than two years. etapi

5. *The main food crops data collected consists of harvested area and productivity (yield per hectare). Food crops production is generated by harvested area multiplied by productivity. The harvested area data is collected every month using sub district area approach in all sub district in Indonesia. The productivity data collection is conducted by a direct measurement in $2\frac{1}{2}$ m x $2\frac{1}{2}$ m crop cutting plot. The productivity measurement is conducted in every subround (four monthly) at the time when farmers are harvesting their crops.*
6. *Production of paddy and secondary crops data are presented in the form of: dry unhusked rice (paddy), dry loose maize (maize), dry shells crops (soybeans and peanuts), and fresh roots (cassava and sweet potatoes).*
7. *Seasonal vegetable and fruit plants. Seasonal vegetable plants are plants which are the sources of vitamin, mineral salt, etc, consumed from the part of the plant in the form of leaf, flower, fruit, and root with the age of less than one year. Seasonal fruit plants are plants which are the sources of vitamin, mineral salt, etc, consumed from the part of the plant in the form of fruits. These plants are creeps with the age*

7. Tanaman sayuran dan buah-buahan semusim. Tanaman buah-buahan tahunan adalah tanaman sumber vitamin, garam mineral, dan lain-lain yang dikonsumsi dari bagian tanaman yang berupa buah dan merupakan tanaman tahunan. Tanaman buah-buahan semusim adalah tanaman sumber vitamin, garam mineral, dan lain-lain yang dikonsumsi dari bagian tanaman yang berupa buah, berumur kurang dari satu tahun, tidak berbentuk pohon/rumpun tetapi menjalar dan berbatang lunak.
8. Tanaman buah-buahan dan sayuran tahunan. Tanaman buah-buahan tahunan adalah tanaman sumber vitamin, garam mineral, dan lain-lain yang dikonsumsi dari bagian tanaman yang berupa buah dan merupakan tanaman tahunan. Tanaman sayuran tahunan adalah tanaman sumber vitamin, garam mineral, dan lain-lain yang dikonsumsi dari bagian tanaman yang berupa daun dan atau buah yang berumur lebih dari satu tahun.
9. Tanaman biofarmaka adalah tanaman yang bermanfaat untuk obat-obatan, kosmetik, dan kesehatan yang dikonsumsi atau digunakan dari bagian-bagian *of less than one year.*
8. *Annual fruit and vegetable plants. Annual fruit plants are plants which are the sources of vitamin, contained mineral salt, etc, consumed from the part of plant in the form of fruit and more than one year of age. Annual vegetable plants are plants which are the sources of vitamin, contained mineral salt, etc, consumed from the part of the plant in the form of vegetable and more than one year of age.*
9. *Medicinal plants are plants which are useful for medicine. it is consumed from part of the plant such as leaf, flower, fruit, tuber, and root.*
10. *Ornamental plants are plants which have a beauty value, either in shape, colour of leaf or crown of flower, and they are often used as a yard decorator.*
11. *Harvested area of horticulture is area which vegetable, fruit, medicinal and ornamental plant of crop harvested during the period of report.*
12. *Harvested area of vegetables is area of entirely plant harvested/ demolished and plant harvested several times/undemolished. Entirely plants harvested/*

tanaman seperti daun, batang, buah, umbi (rimpang) ataupun akar.

10. Tanaman hias adalah tanaman yang mempunyai nilai keindahan baik bentuk, warna daun, tajuk maupun bunganya, sering digunakan untuk penghias pekarangan dan lain sebagainya.
11. Luas panen tanaman hortikultura adalah luas tanaman sayuran, buah- buahan, biofarmaka, dan tanaman hias yang diambil hasilnya/dipanen pada periode pelaporan.
12. Luas panen untuk tanaman sayuran adalah luas tanaman yang dipanen sekaligus/habis/ dibongkar dan luas tanaman yang dipanen berkali-kali (lebih dari satu kali)/belum habis. Tanaman yang dipanen sekaligus/ habis/ dibongkar adalah tanaman yang sehabis panen langsung dibongkar/dicabut, terdiri dari bawang merah, bawang putih, bawang daun, kentang, kol/ kubis, kembang kol, petsai/sawi, wortel, lobak, dan kacang merah. Tanaman yang dipanen berkalkali (lebih dari satu kali)/belum habis adalah tanaman yang pemanenannya lebih dari satu kali dan biasanya dibongkar apabila panen terakhir sudah tidak memadai lagi, terdiri dari: kacang

demolished are plants usually harvested once and demolished to be substituted by other plants, consisting of: shallots, garlic, leeks, potato, cabbage, cauli flower, mustard green, carrots, chinese radish, and red kidney beans. Plants harvested several times/ undemolished are plants usually harvested more than once and demolished in the case that the last harvest was economically not profitable. They consist of : yard long beans, chili, small chili, mushroom, tomatoes, egg plant, frech beans, cucumber, pumpkin/ chajota, swamp cabbage, spinach, melon, watermelon, and blewah.

13. *Horticulture production is the standard production quantity form of vegetable, fruit, medicinal and ornamental plant based on harvested area/the number of production plants reported monthly/quarterly.*

panjang, cabe besar, cabe rawit, jamur, tomat, terung, buncis, ketimun, labu siam, kangkung, bayam, melon, semangka, dan blewah.

13. Produksi hortikultura adalah hasil menurut bentuk produk dari setiap tanaman sayuran, buah-buahan, biofarmaka dan tanaman hias yang diambil berdasarkan luas yang dipanen/tanaman yang menghasilkan pada bulan/triwulan laporan.

<https://ciamiskab.bps.go.id>

ULASAN

Pertanian di Indonesia merupakan salah satu sektor kunci perekonomian Indonesia. Meskipun kontribusi sektor pertanian terhadap produk domestik bruto nasional telah menurun secara signifikan dalam setengah abad terakhir, saat ini sektor pertanian masih memberikan pendapatan bagi sebagian besar rumah tangga Indonesia. Pembangunan ekonomi pada sektor pertanian merupakan hal sangat penting untuk mewujudkan tujuan pembangunan nasional di bidang pertanian, yaitu peningkatan produksi pangan terutama menuju pencapaian surplus beras, stabilisasi harga pangan, pemantapan penganeekaragaman pangan berbasis sumberdaya lokal, perlindungan dan pemberdayaan petani; serta peningkatan kesejahteraan petani.

Upaya yang sudah dijalankan pemerintah ke arah itu adalah dengan menerapkan program intensifikasi, ekstensifikasi, diversifikasi dan rehabilitasi.

DESCRIPTION

Agriculture in Indonesia is one of the key sectors of the Indonesian economy. Although the contribution of the agricultural sector to the national gross domestic product has declined significantly in the last half century, currently the agricultural sector still provides income for most Indonesian households. Economic development in the agricultural sector is very important to realize the national development goals in agriculture, namely increasing food production especially towards achieving rice surpluses, stabilizing food prices, strengthening food diversification based on local resources, protecting and empowering farmers; and improving farmers' welfare.

Efforts that have been carried out by the government in that direction are by implementing intensification, extensification, diversification and rehabilitation programs.

Tabel
Table 5.1

Luas Panen Tanaman Sayuran dan Buah-buahan Semusim Menurut Jenis Tanaman di Kecamatan Sindangkasih (ha), 2019–2022
Harvested Area of Seasonal Vegetables and Fruits by Kind of Plant in Sindangkasih Subdistrict (ha), 2019–2022

Jenis Tanaman Kind of Plants	2019	2020	2021	2022 ^x
(1)	(2)	(3)	(4)	(5)
Sayuran/Vegetables:				
Bawang Merah/Shallots	0	0	0	0
Cabai Besar/TW/Teropong Chili/Big Chili	0	0	3	3
Cabai Keiting Curly Chili	0	0	0	0
Cabai Rawit Chili/Cayenne Pepper	0	0	0	0
Kentang/Potato	0	0	0	0
Kubis/Cabbage	0	0	0	0
Tomat/Tomato	0	0	0	0
Bawang Putih/Garlic	0	0	0	0

Catatan/Note: ...

Sumber/Source: Badan Pusat Statistik, Statistik Pertanian Hortikultura SPH-SBS/BPS-Statistics Indonesia, Agricultural Statistic for Horticulture SPH-SBS

Tabel 5.2
Table

Produksi Tanaman Sayuran dan Buah-buahan Semusim Menurut Jenis Tanaman di Kecamatan Sindangkasih (kuintal), 2019–2022
Production of Seasonal Vegetables and Fruits by Kind of Plant in Sindangkasih Subdistrict (quintal), 2019–2022

Jenis Tanaman Kind of Plants	2019	2020	2021	2022 ^x
(1)	(2)	(3)	(4)	(5)
Sayuran/Vegetables:				
Bawang Merah/Shallots	0	0	0	0
Cabai Besar/TW/Teropong Chili/Big Chili	0	0	0	0
Cabai Keiting Curly Chili	0	0	0	0
Cabai Rawit Chili/Cayenne Pepper	0	0	0	0
Kentang/Potato	0	0	0	0
Kubis/Cabbage	0	0	0	0
Tomat/Tomato	0	0	0	0
Bawang Putih/Garlic	0	0	0	0

Sumber/Source: Badan Pusat Statistik, Statistik Pertanian Hortikultura SPH-SBS/BPS-Statistics Indonesia, Agricultural Statistic for Horticulture SPH-SBS

Tabel
Table 5.3

**Luas Panen Tanaman Biofarmaka Menurut Jenis Tanamandi
Kecamatan Sindangkasih (m²), 2019–2022**
*Harvested Area of Medicinal Plants by Kind of Plant in Sindangkasih Subdistrict
(m²), 2019–2022*

Jenis Tanaman Kind of Plants	2019	2020	2021	2022 ^x
(1)	(2)	(3)	(4)	(5)
Jahe/Ginger	0	0	0	0
Laos/Lengkuas/Galanga	0	0	0	0
Kencur/East Indian Galangal	0	0	0	0
Kunyit/Turmeric	0	0	0	0

Catatan/Note: ...

Sumber/Source: Badan Pusat Statistik, Statistik Pertanian Hortikultura SPH-TBF/BPS-Statistics Indonesia, Agricultural Statistic for HorticultureSPH-TBF

Tabel 5.4 **Produksi Tanaman Biofarmaka Menurut Jenis Tanaman di Kecamatan Sindangkasih (kg), 2019–2022**
Production of Medicinal Plants by Kind of Plant in Sindangkasih Subdistrict (kg), 2019–2022

Jenis Tanaman Kind of Plants	2019	2020	2021	2022 ^x
(1)	(2)	(3)	(4)	(5)
Jahe/Ginger	0	0	20,000	20,000
Laos/Lengkuas/Galanga	0	0	60,000	60,000
Kencur/East Indian Galangal	0	0	5,000	5,000
Kunyit/Turmeric	0	0	15,000	15,000

Catatan/Note: ...

Sumber/Source: Badan Pusat Statistik, Statistik Pertanian Hortikultura SPH-TBF/BPS-Statistics Indonesia, Agricultural Statistic for Horticulture SPH-TBF

Tabel 5.5 **Luas Panen Tanaman Hias Menurut Jenis Tanaman diKecamatan Sindangkasih (m²), 2019–2022**
Table 5.5 **Harvested Area of Ornamental Plants by Kind of Plant inSindangkasih Subdistrict (m²), 2019–2022**

Jenis Tanaman Kind of Plants	2019	2020	2021	2022 ^x
(1)	(2)	(3)	(4)	(5)
Anggrek Pot/Pot Orchid	0	0	0	0
Anggrek Potong/Cut Orchid	0	0	0	0
Krisan/Chrysantemum	0	0	0	0
Mawar/Rose	0	0	0	0
Sedap Malam/Tuberose	0	0	0	0

Catatan/Note: ...

Sumber/Source: Badan Pusat Statistik, Statistik Pertanian Hortikultura SPH-TH/BPS-Statistics Indonesia, Agricultural Statistik for Horticulture SPH-TH

Tabel 5.6 **Produksi Tanaman Hias Menurut Jenis Tanaman di Kecamatan Sindangkasih (tangkai), 2019–2022**
Table 5.6 **Production of Ornamental Plants by Kind of Plant n Sindangkasih Subdistrict (stalks), 2019–2022**

Jenis Tanaman Kind of Plants	2019	2020	2021	2022 ^x
(1)	(2)	(3)	(4)	(5)
Anggrek Pot/Pot Orchid	0	0	0	0
Anggrek Potong/Cut Orchid	0	0	0	0
Krisan/Chrysantemum	0	0	0	0
Mawar/Rose	0	0	0	0
Sedap Malam/Tuberose	0	0	0	0

Catatan/Note: ...

Sumber/Source: Badan Pusat Statistik, Statistik Pertanian Hortikultura SPH-TH/BPS-Statistics Indonesia, Agricultural Statistik for HorticultureSPH-TH

Tabel
Table 5.7

**Produksi Buah-Buahan dan Sayuran Tahunan Menurut Jenis
Tanaman di Kecamatan Sindangkasih (kuintal), 2019–2022**
*Production of Annual Fruits and Vegetables by Kind of Plant in Sindangkasih
Subdistrict (quintal), 2019–2022*

Jenis Tanaman Kind of Plants	2019	2020	2021	2022*
(1)	(2)	(3)	(4)	(5)
Buah–Buahan/Fruits:				
Mangga/Mango	0	0	0	0
Durian/Durian	0	0	0	0
Jeruk Siam/KeproK/Orange/Tangerine	0	0	0	0
Pisang/Banana	0	0	0	0
Pepaya/Papaya	0	0	0	0
Salak/Snakefruit	0	0	0	0

Catatan/Note: ...

Sumber/Source: Badan Pusat Statistik, Statistik Pertanian Hortikultura SPH-BST/BPS-Statistics Indonesia, Agricultural Statistic for Horticulture SPH-BST

06

6. PARIWISATA, TRANSPORTASI, DAN KOMUNIKASI/*TOURISM, TRANSPORTATION, AND COMMUNICATION*



PENJELASAN TEKNIS

1. Hotel adalah penyediaan akomodasi secara harian berupa kamar-kamar di dalam satu bangunan yang dapat dilengkapi dengan jasa pelayanan makan dan minum, kegiatan hiburan dan atau fasilitas lainnya. Hotel terdiri dari hotel berbintang dan hotel non- bintang.
2. Hotel bintang adalah usaha penyediaan jasa pelayanan penginapan, makan minum serta jasa lainnya bagi umum dengan menggunakan sebagian atau seluruh bangunan. Usaha ini dikelola secara komersial serta memenuhi ketentuan persyaratan sebagai hotel bintang (termasuk berlian) yang ditetapkan dalam surat keputusan instansi yang membinanya. Misalnya hotel bintang lima, hotel bintang empat dan seterusnya.
3. Kendaraan bermotor adalah setiap kendaraan yang digerakkan oleh peralatan teknik yang ada pada kendaraan tersebut, digunakan untuk angkutan orang atau barang di atas jalan raya selain kendaraan di atas rel. Kendaraan bermotor yang dicatat adalah semua kendaraan kecuali kendaraan bermotor TNI/Polri dan Korps Diplomatik.

TECHNICAL NOTES

1. *Hotel is a daily supply of accommodation rooms within a building which can be equipped with eating and drinking services, entertainment activities and/or other facilities. Hotel consists of a classified hotel and a non-classified hotel.*
2. *A star hotel is the business of providing an accommodation, eating and drinking as well as other services for the public by using a building or a part of a building. It is managed commercially and meets specified requirements as a star hotel (including diamonds) set forth in the decree of fostering agency. For example, five star hotel, four star hotel, and so on*
3. *Motor vehicles are any kind of vehicles motorized by machine set up in those vehicles, they are usually used for transporting peoples or goods on roads except vehicles moving along a railway line. The data cover all kinds of motor vehicles except those belong to Indonesia Army Force Indonesian State Police and Diplomatic Corps.*
4. *Post Office is a service provider facility of written communication and or electronic mail, parcel service, logistics services, financial transaction services, and postal*

4. Kantor Pos adalah tempat pemberi pelayanan komunikasi tertulis dan atau surat elektronik, layanan paket, layanan logistik, layanan transaksi keuangan, dan layanan keagenan pos untuk kepentingan umum. Rumah pos berfungsi sama seperti kantor pos dan kantor pos pembantu, bedanya rumah pos biasanya terletak di daerah terpencil.
5. Telekomunikasi adalah setiap pemancaran, pengiriman dan atau penerimaan dari setiap informasi dalam bentuk tandatanda, isyarat, tulisan, gambar, suara dan bunyi melalui sistem kawat, optik, radio atau sistem elektromagnetik lainnya.

services to the public. Postal house has the same function as the post office and subsidiary of post office, the difference is that postal house is usually located in remote areas.

5. *Telecommunication includes every transmitting, delivering and or receiving from every information of marking, signal, article, picture, sound and voice through strand of wire system, optic, radio or other electromagnetic system*

ULASAN

Dalam mendukung pembangunan ekonomi suatu wilayah, sektor pariwisata memiliki andil yang sangat besar. Dengan memanfaatkan sumber daya alam dan sumber daya manusia yang ada dengan sebaik-baiknya maka suatu daerah dapat menarik para wisatawan baik yang ada di dalam negeri maupun wisatawan asing untuk datang dan berwisata di daerahnya.

Perhubungan Darat

Perhubungan darat merupakan prasarana pengangkutan yang penting untuk memperlancar kegiatan perekonomian. Dengan semakin meningkatnya usaha pembangunan, maka akan menuntut peningkatan pembangunan jalan untuk memudahkan mobilitas penduduk dan memperlancar lalu lintas barang dari satu daerah ke daerah lain. Di samping itu perhubungan darat merupakan salah satu sektor yang cukup besar peranannya karena kontribusinya untuk menembus isolasi suatu daerah untuk pemerataan pembangunan seluruh daerah.

Pos dan Telekomunikasi

Kantor Pos adalah tempat pemberi pelayanan komunikasi tertulis dan atau surat elektronik, layanan paket, layanan logistik, layanan transaksi keuangan, dan layanan keagenan pos untuk

DESCRIPTION

In order to support the economic or development of a region, the tourism sector has a large contribution. By making use of existing natural resources and human resources, the region can attract both domestic tourists and foreign tourists to come and tour the area.

Road Transportation

One of the important infrastructures supporting economic activities is the availability of road transportation. Improvement in all aspects of economic development requires more improvement in transportation, especially in road development. This development is intended to facilitate population mobility and distributive trade from one region to another region. Moreover, road transportation sector plays an important role in development by helping to reach an isolated area to get equal share in all sectors of national development.

Post and Telecommunication

Post Office is a service provider facility of written communication and or electronic mail, parcel service, logistics services, financial transaction services, and postal services to the public. Postal house has the same function as the post office and subsidiary of post office, the difference is that postal house is usually located in remote areas. Contribution of post and telecommunication sector to regional economy is quite significant. Without telecommunication, the

kepentingan umum. Rumah pos berfungsi sama seperti kantor pos dan kantor pos pembantu, bedanya rumah pos biasanya terletak di daerah terpencil. Peranan pos dan telekomunikasi dalam menunjang pembangunan di daerah ini cukup besar. Tanpa adanya kontribusi telekomunikasi, dunia usaha di daerah ini tidak semaju seperti sekarang. Berbagai usaha pemerintah untuk memperlancar pelayanan komunikasi, salah satunya peningkatan mutu layanan jasa Pos. Namun tidak dapat dipungkiri dengan maraknya pengembangan teknologi informasi, pemakaian jasa Pos semakin berkurang. Sedangkan pemakaian internet dan telekomunikasi yang menggunakan teknologi wireless terus berkembang pesat.

business in this area is not as advanced as it is now. Generally speaking, Government has tried to improve quality of post services. However, the incredible progress of information technology has a big impact because people tend not to use airmail service any longer. On the other hand, internet and wireless telecommunication technology had made a significant progress.

6.1 PARIWISATA TOURISM

Tabel 6.1.1 Jumlah Sarana Akomodasi Menurut Desa/Kelurahan dan Jenis Akomodasi di Kecamatan Sindangkasih, 2022
Number of Accomodation Facilities by Villages/Kelurahan and Type of Accomodation in Sindangkasih Subdistrict, 2022

Desa/Kelurahan <i>Village/Kelurahan</i>	Hotel <i>hotel</i>	Penginapan <i>Inn</i>
(1)	(2)	(3)
Sukamanah	0	0
Sukaraja	0	0
Budiharja	0	0
Budiasih	0	0
Gunung Cupu	0	0
Sindangkasih	0	0
Sukasenang	0	0
Sukaresik	0	0
Wanasigra	0	0
Kecamatan Sindangkasih	0	0

Catatan/Note: ...

Sumber/Source: ...

6.2 TRANSPORTASI TRANSPORTATION

Tabel 6.2.1 Prasarana dan Sarana Transportasi Antar Desa/Kelurahan Menurut Desa/Kelurahan di Kecamatan Sindangkasih, 2022
Inter-Villages/Kelurahan Transportation Infrastructure and Facilities by Villages/Kelurahan in Sindangkasih Subdistrict, 2022

Desa/Kelurahan <i>Village/Kelurahan</i>	Jenis Prasarana Transportasi <i>Type of Transportation Infrastructure</i>	Keberadaan Angkutan Umum <i>Availability of Public Transportation</i>
(1)	(2)	(3)
Sukamanah	Darat	Ada
Sukaraja	Darat	Ada
Budiharja	Darat	Ada
Budiasih	Darat	Ada
Gunung Cupu	Darat	Ada
Sindangkasih	Darat	Ada
Sukasenang	Darat	Ada
Sukaresik	Darat	Ada
Wanasigra	Darat	Ada

Lanjutan Tabel/*Continued Table* 6.2.1

Desa/Kelurahan <i>Village/Kelurahan</i>	Jenis Permukaan Jalan Darat Terluas <i>Type of The Widest Road Surface</i>	Dapat Dilalui Kendaraan Bermotor Roda 4 atau Lebih <i>Passable by Vehicle with 4 or more Wheels</i>
(1)	(4)	(5)
Sukamanah	Aspal/Beton	Sepanjang tahun
Sukaraja	Aspal/Beton	Sepanjang tahun
Budiharja	Aspal/Beton	Sepanjang tahun
Budiasih	Aspal/Beton	Sepanjang tahun
Gunung Cupu	Aspal/Beton	Sepanjang tahun
Sindangkasih	Aspal/Beton	Sepanjang tahun
Sukasenang	Aspal/Beton	Sepanjang tahun
Sukaresik	Aspal/Beton	Sepanjang tahun
Wanasigra	Aspal/Beton	Sepanjang tahun

Catatan/*Note*: ...Sumber/*Source*: ...

6.3 KOMUNIKASI COMMUNICATION

Tabel 6.3.1 Keberadaan Kantor Pos/Pos Pembantu/Rumah Pos, Pos Keliling, dan Perusahaan/Agen Jasa Ekspedisi Swasta Menurut Desa/Kelurahan di Kecamatan Sindangkasih, 2022 *Number of Post Office/Subsidiary of Post Office, Mobile Portal Service, Private Expedition Service Company by Villages/Kelurahan in Sindangkasih Subdistrict, 2022*

Desa/Kelurahan <i>Village/Kelurahan</i>	Kantor Pos/Pos Pembantu/Rumah Pos <i>Post Office/Subsidiary of Post Office</i>	Pos Keliling <i>Mobile Portal Service</i>	Perusahaan/Agen Jasa Ekspedisi Swasta <i>Private Expedition Service Company</i>
(1)	(2)	(3)	(4)
Sukamanah	Tidak ada	Jarang beroperasi	Beroperasi
Sukaraja	Tidak ada	Jarang beroperasi	Tidak ada
Budiharja	Tidak ada	Jarang beroperasi	Tidak ada
Budiasih	Tidak ada	Jarang beroperasi	Tidak ada
Gunung Cupu	Tidak ada	Jarang beroperasi	Beroperasi
Sindangkasih	Tidak ada	Jarang beroperasi	Beroperasi
Sukasenang	Tidak ada	Jarang beroperasi	Tidak ada
Sukaresik	Tidak ada	Jarang beroperasi	Tidak ada
Wanasigra	Tidak ada	Jarang beroperasi	Tidak ada

Catatan/Note: ...

Sumber/Source: ...

Tabel
Table 6.3.2

**Jumlah Menara Telepon seluler dan Operator Layanan Komunikasi
Telepon Seluler Menurut Desa/Kelurahan diKecamatan
Sindangkasih, 2022**

*Number of Base Transceiver Station (BTS) and Cellular Phone
Communication Service Operators by Villages/ Kelurahan in
Sindangkasih Subdistrict, 2022*

Desa/Kelurahan Village/Kelurahan	Jumlah Menara Telepon seluler Number of Base Transceiver Station (BTS)	Jumlah Operator Layanan Komunikasi Telepon Seluler Cellular Phone Communication Service Operators
(1)	(2)	(3)
Sukamanah	0	3
Sukaraja	2	5
Budiharja	2	5
Budiasih	0	5
Gunung Cupu	3	5
Sindangkasih	4	5
Sukasenang	4	5
Sukaresik	1	4
Wanasigra	1	5
Kecamatan Sindangkasih	17	42

Catatan/Note: ...

Sumber/Source: ...

Tabel
Table 6.3.3

Kekuatan Sinyal Telepon Seluler dan Jenis Sinyal Internet Telepon Seluler Menurut Desa/Kelurahan di Kecamatan Sindangkasih, 2022
The Strenght of Celular Phone Signal by Villages/Kelurahan in Sindangkasih Subdistrict, 2022

Desa/Kelurahan Village/Kelurahan	Kekuatan Sinyal Telepon Seluler The Strenght of Celular Phone Signal	Jenis Sinyal Internet Telepon Seluler Type of Celular Phone Signal
(1)	(2)	(3)
Sukamanah	Sinyal kuat	4G/LTE
Sukaraja	Sinyal kuat	4G/LTE
Budiharja	Sinyal kuat	4G/LTE
Budiasih	Sinyal lemah	4G/LTE
Gunung Cupu	Sinyal kuat	4G/LTE
Sindangkasih	Sinyal kuat	4G/LTE
Sukasenang	Sinyal kuat	4G/LTE
Sukaresik	Sinyal lemah	3G/H/H+/EVDO
Wanasigra	Sinyal kuat	4G/LTE
Kecamatan Sindangkasih		

Catatan/Note: ...

Sumber/Source: ...

07

7. PERBANKAN, KOPERASI, DAN PERDAGANGAN/BANKING, COOPERATIVE, AND TRADE



PENJELASAN TEKNIS

1. Bank adalah badan usaha yang menghimpun dana dari masyarakat dalam bentuk simpanan dan menyalurkannya kepada masyarakat dalam bentuk kredit dan bentuk lainnya dalam rangka peningkatan taraf hidup masyarakat.
2. Bank Umum Pemerintah adalah bank yang sebagian atau seluruh sahamnya dimiliki oleh Pemerintah, baik pusat maupun daerah yang menjalankan kegiatan usaha perbankan secara konvensional atau syariah.
3. Bank Umum Swasta adalah bank yang seluruh modal dan sahamnya berasal dari dana perorangan.
4. Bank Perkreditan Rakyat adalah bank yang melakukan kegiatan usaha secara konvensional atau berdasarkan prinsip syariah, yang dalam kegiatannya tidak memberikan jasa dalam lalu lintas pembayaran.
5. Koperasi merupakan sebuah badan hukum atau organisasi ekonomi yang berasaskan kekeluargaan dan bertujuan untuk menyejahterakan anggotanya.
6. Koperasi Unit Desa (KUD) adalah suatu koperasi serba usaha yang

TECHNICAL NOTES

1. *Bank is a business entity that collects funds from the public in the form of savings and distributes them to the public in the form of credit and other forms in the context of improving the standard of living of the community.*
2. *Government Bank is bank whose shares are partly or wholly owned by the Government, both at the central and regional levels, that carry out conventional or sharia banking business activities.*
3. *Private Bank is bank whose entire capital and shares come from individual funds.*
4. *Rural Bank is bank that conduct business activities conventionally or based on sharia principles, which in their activities do not provide services in payment traffic.*
5. *A cooperative is a legal entity or economic organization based on kinship and aims at the welfare of its members.*
6. *Village cooperative (KUD) is a multibusiness cooperative consisting of villagers and located in a rural area, the working area usually covers one sub-district area.*
7. *Small Industry and Citizen Handicraft Cooperative is cooperatives whose members are small industries and people's crafts*

- beranggotakan penduduk desa dan berlokasi di daerah pedesaan, daerah kerjanya biasanya mencakup satu wilayah kecamatan.
7. Koperasi Industri Kecil dan Kerajinan Rakyat (Kopinkra) merupakan koperasi yang beranggotakan industri-industri kecil dan kerajinan rakyat yang ada di wilayah desa/kelurahan.
 8. Koperasi Simpan Pinjam (Kospin) adalah lembaga keuangan bukan bank dengan kegiatan usaha menerima simpanan dan memberikan pinjaman uang kepada anggotanya.
- in the village/kelurahan area*
8. *Savings and Loans Cooperative is a non-bank financial institution with business activities accepting deposits and providing loans to its members.*

ULASAN

Salah satu faktor utama untuk membiayai pembangunan daerah adalah penerimaan pemerintah daerah. Penerimaan pemerintah daerah bersumber dari pendapatan asli daerah berupa pajak daerah dan bantuan pemerintah pusat. Tolok ukur meningkatnya kegiatan pembangunan suatu daerah dapat diamati dari realisasi pengeluaran pemerintah daerah, yang terdiri dari pengeluaran rutin dan pengeluaran pembangunan.

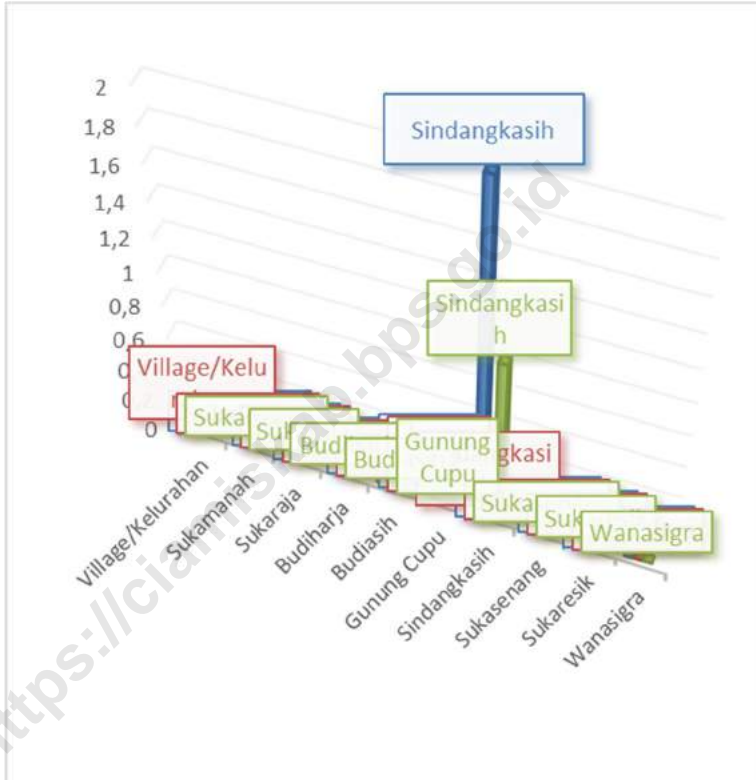
DESCRIPTION

One of the main factors for financing regional development is local government revenue. Local government revenue comes from local revenue in the form of local taxes and central government assistance. The benchmark for increasing development activities in a region can be observed from the actual local government expenditure, which consists of routine expenditure and development expenditure.

<https://ciamiskab.bps.go.id>

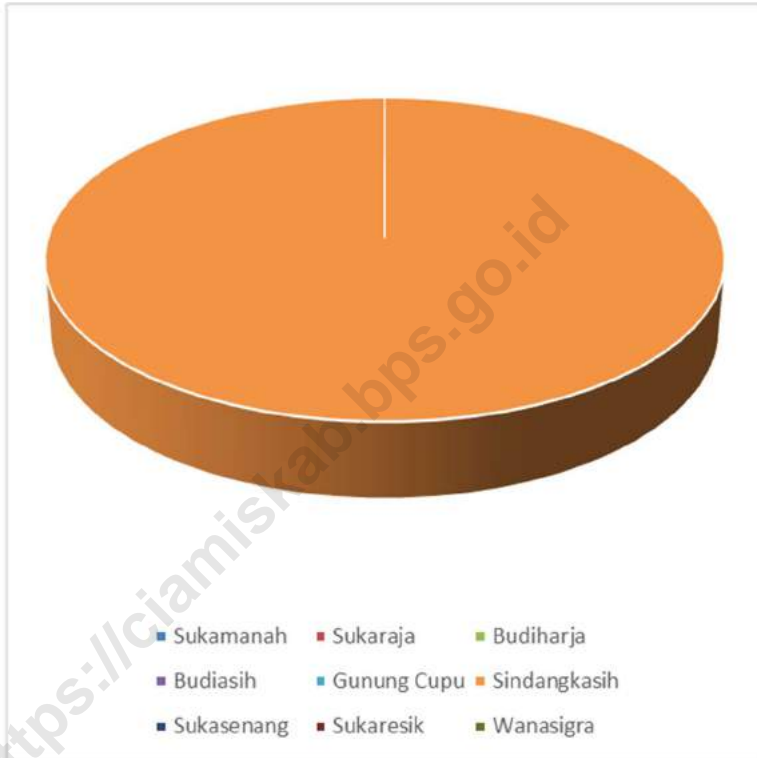
Gambar 7.1
Figures

Banyaknya Sarana Lembaga Keuangan Bank Menurut Jenis Bank di Kecamatan Sindangkasih, 2022
Number of Bank by Type of Bank Sindangkasih Subdistrict, 2022



Gambar 7.2
Figures

Banyaknya Koperasi Aktif Menurut Jenis Koperasi di Kecamatan Sindangkasih, 2022
Number of Cooperative by Type of Cooperative in Sindangkasih Subdistrict, 2022



Sumber/Source:

Tabel
Table 7.1

**Banyaknya Sarana Lembaga Keuangan Bank Menurut
Desa/Kelurahan dan Jenis Bank di Kecamatan Sindangkasih, 2022**
*Number of Bank by Villages/Kelurahan and Type of Bank in Sindangkasih
Subdistrict, 2022*

Desa/Kelurahan <i>Village/Kelurahan</i>	Bank Umum Pemerintah <i>Government Bank</i>	Bank Umum Swasta <i>Private Bank</i>	Bank Perkreditan Rakyat (BPR) Rural Bank
(1)	(2)	(3)	(4)
Sukamanah	0	0	0
Sukaraja	0	0	0
Budiharja	0	0	0
Budiasih	0	0	0
Gunung Cupu	0	0	0
Sindangkasih	2	0	1
Sukasenang	0	0	0
Sukaresik	0	0	0
Wanasigra	0	0	0
Kecamatan Sindangkasih	2	0	1

Catatan/Note: ...
Sumber/Source: ...

Tabel
Table 7.2

Banyaknya Koperasi Aktif Menurut Menurut Desa/ Kelurahan dan Jenis Koperasi di Kecamatan Sindangkasih, 2022
Number of Cooperative by Villages/Kelurahan and Type of Cooperative in Sindangkasih Subdistrict, 2022

Desa/Kelurahan <i>Village/Kelurahan</i>	Koperasi Unit Desa (KUD) <i>Village Cooperative Unit</i>	Koperasi Industri Kecil dan Kerajinan Rakyat (Kopinkra) <i>Small Industry and Citizen Handicraft Cooperative</i>
(1)	(2)	(3)
Sukamanah	0	0
Sukaraja	0	0
Budiharja	0	0
Budiasih	0	0
Gunung Cupu	0	0
Sindangkasih	1	0
Sukasenang	0	0
Sukaresik	0	0
Wanasigra	0	0
Kecamatan Sindangkasih	1	0

Lanjutan Tabel/Continued Table 7.2

Desa/Kelurahan Village/Kelurahan	Koperasi Simpan Pinjam (Kospin) Savings and Loan Cooperative	Koperasi Lainnya Other Cooperative
(1)	(4)	(5)
Sukamanah	0	0
Sukaraja	0	1
Budiharja	0	0
Budiasih	1	0
Gunung Cupu	1	0
Sindangkasih	0	0
Sukasenang	0	0
Sukaresik	0	0
Wanasigra	0	0
Kecamatan Sindangkasih	2	1

Catatan/Note: ...

Sumber/Source: ...

Tabel
Table 7.3

Banyaknya Sarana Perdagangan Menurut Desa/Kelurahan dan Jenis Sarana Perdagangan di Kecamatan Sindangkasih, 2022
Number of Trade Facilities by Villages/Kelurahan and Type of Trade Facilities in Sindangkasih Subdistrict, 2022

Desa/Kelurahan <i>Village/Kelurahan</i>	Kelompok Pertokoan <i>Shopping Complexs</i>	Pasar dengan Bangunan Permanen <i>Markets in Permanent Building</i>	Pasar dengan Bangunan Semi Permanen <i>Market in Semi Permanent Building</i>
(1)	(2)	(3)	(4)
Sukamanah	0	0	0
Sukaraja	0	0	0
Budiharja	0	0	0
Budiasih	0	0	0
Gunung Cupu	0	0	0
Sindangkasih	1	1	0
Sukasenang	0	0	0
Sukaresik	0	0	0
Wanasigra	0	0	0
Kecamatan Sindangkasih	1	1	0

Lanjutan Tabel/Continued Table 7.3

Desa/Kelurahan Village/Kelurahan	Pasar tanpa Bangunan Market without Permanent Building	Mini Market/ Swalayan/ Supermarket Mini Market/Swalayan/ Supermarket	Restoran/ Rumah Makan Restaurant/ Food Stall
(1)	(5)	(6)	(7)
Sukamanah	0	1	4
Sukaraja	0	0	20
Budiharja	0	1	5
Budiasih	0	0	6
Gunung Cupu	0	1	7
Sindangkasih	0	4	26
Sukasenang	0	0	13
Sukaresik	0	0	18
Wanasigra	0	0	15
Kecamatan Sindangkasih	0	7	114

Catatan/Note: ...

Sumber/Source: ...

ST2023
SENSUS PERTANIAN

BerAKHLAK
Berorientasi Pelayanan Akuntabel Kompeten
Harmonis Loyal Adaptif Kolaboratif

DATA
MENCERDASKAN BANGSA
Enlighten The Nation



 **BADAN PUSAT STATISTIK
KABUPATEN CIAMIS**
BPS-STATISTICS OF CIAMIS REGENCY

Jl. RAA Kusumahsubrata Komplek Perkantoran Kertasari Ciamis 46213
Telp./ Fax.: (0265)771322
Homepage: <http://ciamiskab.bps.go.id>, E-mail: bps3207@bps.go.id